

Inventaris archief van het bestuur van
Hoogheemraadschap van Delfland
periode 1888-1919

G.J. Klapwijk

Hoogheemraadschap van Delfland Delft 2001

INHOUDSOPGAVE

1. Inleiding.....	7
1.1. Geschiedenis.....	7
1.1.1. Bestuursinrichting.....	7
1.1.2. Bestuur.....	7
1.1.3. Organisatie/financieën/huisvesting.....	7
1.1.4. Keuren en vergunningverlening.....	7
1.1.5. Waterkering.....	7
1.1.6. Boezemwater.....	7
1.1.6.1. boezembemaling.....	7
1.1.7. Wegen/bruggen/vaarwegen.....	7
1.2. Archief en inventarisatie.....	7
1.4. Noten.....	8
1.5. Geraadpleegde literatuur.....	8
Naamlijst van dijkgraven in de periode 1888-1919.....	9
Naamlijst van hoogheemraden in de periode 1888-1919.....	10
Naamlijst van hoofdingelanden benoemd door de stemgerechtigde ingelanden in de periode 1888-1919.....	11
Naamlijst van hoofdingelanden-plaatsvervangers benoemd door de stemgerechtigde ingelanden in de periode 1888-1919.....	12
Naamlijst van secretarissen-rentmeester en Fabriek-landmeter/Ingenieur in de periode 1888-1919.....	13
2. Stukken van algemene aard.....	14
2.1. Notulen.....	14
2.1.1. Verenigde Vergadering.....	14
2.1.2. Dijkgraaf en Hoogheemraden.....	14
2.2. Ingekomen - en uitgaande stukken.....	15
2.3. Afkondigingen.....	15
2.4. Verslagen.....	16
3. Stukken betreffende bijzondere onderwerpen.....	17
3.1. Bestuursinrichting.....	17
3.1.1. Reglement.....	17
3.1.2. Begrenzing van het gebied (landscheiding).....	17
3.2. Bestuur.....	18
3.2.1. Algemeen.....	18
3.2.2. Hoofdingelanden/Verenigde Vergadering.....	18
3.2.3. Dijkgraaf en hoogheemraden.....	19
3.2.4. Representatie; schenking kerkraden.....	19
4.1. Hulpmiddelen bij de uitvoering van de taak.....	19
4.1.1. Organisatie van diensten.....	19
4.1.2. Personeel.....	20
4.1.2.1. Algemeen.....	20
4.1.2.2. Rechtsgeleerd consulent.....	20
4.1.2.3. Instructies.....	20
4.1.2.3.1. Administratieve dienst.....	20
4.1.2.3.1.1. Secretaris-rentmeester.....	20
4.1.2.3.1.2. Boden.....	20
4.1.2.3.1.3. Werkvrouw.....	21
4.1.2.3.2. Technische dienst.....	21
4.1.2.3.2.1. Ingenieur.....	21
4.1.2.3.2.2. Opzichters.....	21
4.1.2.3.2.3. Machinisten en hulpmachinisten.....	21
4.1.2.3.2.4. Sluiswachters.....	21
4.1.2.4. Arbeidstijden.....	22
4.1.2.5. Bezoldiging; vergoeding en pensioen.....	22
4.1.2.6. Ongevallenverzekering.....	22
4.1.4. Gebouwen.....	23

4.1.4.1. Gemeenlandshuizen	23
4.1.4.1.1. Delft	23
4.1.4.1.2. Maassluis	23
4.1.4.2. Heemraadschuur; 's-Gravenzande	23
4.1.5. Kartografie	24
4.1.6. Archief	24
4.1.7. Financiën	24
4.1.7.1. Sluisgeld.....	25
4.1.7.1.1. Vaststelling	25
4.1.7.1.2. Kadastrale boekhouding	26
4.1.7.1.3. Vrijstelling.....	26
4.1.7.1.4. Invordering	27
4.1.7.2. Dijklasten; roedegeld; recognities; schutgeld	27
4.1.7.3. Eigendommen	27
4.1.7.3.1. Onroerend eigendom	28
4.1.7.3.1.1. Verkoop	28
4.1.7.3.1.2. Erfpacht; opstal en ingebruikgeving	31
4.1.7.3.1.3. Verhuur en verpachting	32
4.1.7.3.1.4. Verzekering en bescherming	33
4.1.7.3.2. Roerend eigendom	34
4.1.7.3.2.1. Huisraad.....	34
4.1.7.4. Zekerheidstelling door de secretaris-rentmeester.....	34
4.1.7.5. Begroting.....	34
4.1.7.6. Rekening	35
4.1.7.7. Grootboek.....	36
4.1.7.8. Journaal	36
4.1.7.9. Beheer waarborg- en afkoopkassen.....	36
4.1.7.9.1. Algemeen.....	36
4.1.7.9.2. Afzonderlijke kassen	37
4.1.7.9.2.01. Akkerdijsche polder	37
4.1.7.9.2.02. Berkel, polder.....	37
4.1.7.9.2.03. Bieslandsche Bovenpolder.....	37
4.1.7.9.2.04. Broekpolder (onder Rijswijk/Vrijenban).....	37
4.1.7.9.2.05. Coöperatieve Groentenveiling "Loosduinen en Omstreken"	37
4.1.7.9.2.06. Haagsche Tramweg Maatschappij.....	38
4.1.7.9.2.07. Hollandsche IJzeren Spoorweg-Maatschappij	38
4.1.7.9.2.08. Kerkpolder	39
4.1.7.9.2.09. Klein-Vrijenbanpolder	39
4.1.7.9.2.10. Lage Abtwoudsche polder	39
4.1.7.9.2.11. Nieuw Wateringveldsche polder	39
4.1.7.9.2.12. Nootdorp, polder van.....	39
4.1.7.9.2.13. Oud Wateringveldsche polder	40
4.1.7.9.2.14. Oude of Hooge/Bovenpolder van Pijnacker	40
4.1.7.9.2.15. Oude- en Nieuwe Broekpolder (onder Rijswijk/Vrijenban); zie Broekpolder.....	40
4.1.7.9.2.16. Oude Broekpolder (onder Wateringen/Naaldwijk).....	40
4.1.7.9.2.17. Plaspoelpolder	40
4.1.7.9.2.18. Poortland; zie Bieslandsche Bovenpolder.....	40
4.1.7.9.2.19. Schieveen, polder	40
4.1.7.9.2.20. Tedingerbreekpolder	40
4.1.7.9.2.21. Voordijkshoornsche polder	41
4.1.7.9.2.22. Zuidpolder van Delfgauw	41
4.2.7.9.3. Geldleningen	41
5.0. Uitoefening van de taak	41
5.1. Toezicht.....	41
5.1.1. Keuren	41
5.1.1.01. Algemeen.....	42

5.1.1.02. Boezemkaden	42
5.1.1.03. Boezemwateren	42
5.1.1.04. Dijken (waterkering).....	42
5.1.1.05. Dijkleger van de Maasdijk	42
5.1.1.06. Landscheidingen	42
5.1.1.07. Polderkaden	43
5.1.1.08. Schutten en doorvaren van sluizen	43
5.1.1.09. Sluizen en voorboezems.....	43
5.1.1.10. Uitkleiingen en ontgrondingen in polders	43
5.1.1.11. Verveningen in polders	43
5.1.1.12. Watermolens	44
5.1.1.13. Zeewering en duinen	44
5.1.2. Provinciale reglementen	44
5.1.3. Vergunningen	44
5.1.3.1. Algemeen.....	44
5.1.3.2. Boezemwateren	46
5.1.3.2.01. Baggeren.....	46
5.1.3.2.02. Bruggen; hebben van uitwegen	47
5.1.3.2.03. Graven en dempen	47
5.1.3.2.04. Hebben van werken in of bij boezemwater	56
5.1.3.2.05. Lozing afvalwater; rioleringen	56
5.1.3.2.06. Motorvaart.....	62
5.1.3.2.07. Onttrekken water	63
5.1.3.2.08. Vissen	63
5.1.3.2.09. Uitmaling.....	63
5.1.3.2.10. Windrecht	64
5.1.3.3. Waterkering	66
5.1.3.3.1. Roeren in de Maasdijk.....	67
5.1.3.3.2. Landscheiding	81
5.1.3.3.3. Boezemkaden	82
5.1.3.4. Vervening en uitkleiing	82
5.1.3.5. Zeewering.....	82
5.1.3.5.1. Roeren in zeewering en duinen	82
5.1.3.5.2. Onttrekken van water aan de duinen en leggen van leidingen door de eigendommen en werken van het hoogheemraadschap	89
5.1.3.5.3. Schelpenvisserij; weghalen van mosselzaad	90
5.1.3.6. Bemoeienis met vergunningen te verlenen door andere besturen	90
5.1.4. Schouw	90
5.1.4.1. Boezemkaden	90
5.1.4.2. Boezemwater	91
5.1.5. Toezicht op polders.....	91
5.1.5.1. Bestuursinrichting	91
5.1.5.2. Bestuur.....	96
5.1.5.3. Financiën	96
5.1.5.3.1. Algemeen	96
5.1.5.3.2. Begroting; rekening.....	96
5.1.5.3.3. Geldleningen.....	97
5.1.5.4. Keuren	97
5.1.5.5. Vergunningen	97
5.1.5.5.1. Bruggen	97
5.1.5.5.2. Demping	98
5.1.5.5.3. Grondroering boezem- of polderkaden	98
5.1.5.5.4. Uitmaling	98
5.1.5.5.5. Waterinlaat.....	98
5.1.5.6. Boezemkaden	98
5.1.5.7. Polderwateren	98
5.1.5.8. Wegen.....	98

5.1.5.9. Heffing schutgeld aan sluizen van polders	99
5.2. Beheer en onderhoud	99
5.2.1. Algemeen	99
5.2.2. Aanbesteding van werken	99
5.2.3. Waterkering	118
5.2.3.1. Zeewering	118
5.2.3.1.1. Algemeen	118
5.2.3.1.2. Vloed- en ebwaarneming; strand en duinmeting	121
5.2.3.1.3. Beplanting	121
5.2.3.1.4. Verzwaring	122
5.2.3.1.5. Loswallen	123
5.2.3.1.6. Rijslagen	124
5.2.3.1.7. Spoorweg	125
5.2.3.2. Maasdijk	126
5.2.3.2.1. Algemeen	126
5.2.3.2.2. Verhoefslaging	126
5.2.3.2.3. Verwerving van gronden; tenaamstelling	131
5.2.3.2.4. Erfpacht en opstal	133
5.2.3.2.5. Dijklasten; roegeld; recognities	133
5.2.3.2.6. Uitvoering van werken	134
5.2.3.3. Spoorwegdijk te Vlaardingen	134
5.2.3.4. Landscheiding	136
5.2.3.5. Exterritoriale waterkering	137
5.2.3.5.1. Rijndijk	137
5.2.3.5.2. Dijken langs de Hollandsche IJssel (Schielands Hoge-zeedijk, Goejanverwelledijk en Stijnse dijk)	137
5.2.3.5.3. Wierikker- of Prinsendijk	137
5.2.3.6. Boezemkaden	139
5.2.4. Boezemwater	140
5.2.4.1. Algemeen	140
5.2.4.2. Bestrijding vervuiling	141
5.2.4.3. Afzonderlijke wateren en watergangen	141
5.2.4.3.01. Beek ('s-Gravenhage)(Lange Laak)	141
5.2.4.3.02. Bezuidenhoutsche vaart (Boschsloot)	141
5.2.4.3.03. Buitenwatersloot	142
5.2.4.3.04. Dijksloot (Naaldwijk)	142
5.2.4.3.05. Gantel	142
5.2.4.3.06. Hollewatering	142
5.2.4.3.07. Leidsche Vliet	143
5.2.4.3.08. Het Look	143
5.2.4.3.09. Noordvliet	143
5.2.4.3.10. Oranjekanaal	143
5.2.4.3.11. Schie; Vliet	144
5.2.4.3.12. Verversingskanaal te 's-Gravenhage	145
5.2.4.3.13. Vlaardingervaart	145
5.2.4.3.14. Vlotwatering	145
5.2.4.3.15. Wateringsche vaart	145
5.2.4.3.16. Wennetjessloot	145
5.2.4.3.17. Zandsloot	145
5.2.4.3.18. Zuidbuurtsche water	146
5.2.4.3.19. Zwethkanaal	146
5.2.4.3.20. Overige wateren	148
5.2.4.4. Regeling van de waterstand	148
5.2.4.4.1. Algemeen	148
5.2.4.4.2. Boezemgemalen	149
5.2.4.4.3. Peilmerken; seingeving	150
5.2.4.4.4. Uitwateringssluizen; inlaatsluizen; schutsluizen; havens	151

5.2.4.4.5. Keersluizen; schotbalkkeringen; schoftgebinten; boezemafscheidingen	159
5.1.6.5. Wegen; bruggen en vaarwegen	159
5.2.5.1. Landwegen	159
5.2.5.1.01. Algemeen	159
5.2.5.1.02. Jaagpad	160
5.2.5.1.03. Lange Kleiweg	160
5.2.5.1.04. Rotterdamsche Straatweg	160
5.2.5.1.05. Straatweg 's-Gravenhage-Loosduinen-Monster	160
5.2.5.1.06. Vaartweg (Vlaardingen)	160
5.2.5.1.07. Zanddijk	161
5.2.5.1.08. Zuideindscheweg	161
5.2.5.1.09. Zuid- en Leeweg	161
5.2.5.1.10. Zwethkade	161
5.2.5.1.11. Overige wegen	161
5.2.5.2. Bruggen	161
5.2.5.2.01. Algemeen	161
5.2.5.2.02. Hoornbrug	162
5.2.5.2.03. Korpershoekse brug	162
5.2.5.2.04. Karthuizerbrug	162
5.2.5.2.05. Brug over de Kerstanjewetering	162
5.2.5.2.06. Kwintsheul	162
5.2.5.2.07. Langebrug	162
5.2.5.2.08. Leewegsbrug	162
5.2.5.2.09. Brug over de Noordvliet	163
5.2.5.2.10. Sammersbrug, ofwel Hoogeheul	163
5.2.5.2.11. Steenenbrug	163
5.2.5.2.12. Zouteveensebrug, ofwel Balansbrug	163
5.2.5.2.13. Brug over het Zwethkanaal; zie Leewegsbrug	163
5.2.5.3. Vaarwegen	163
5.2.6. Archief van het college van hoofdingelanden	165

1. Inleiding

1.1. Geschiedenis

1.1.1. Bestuursinrichting

1.1.2. Bestuur

1.1.3. Organisatie/financiën/huisvesting

1.1.4. Keuren en vergunningverlening

1.1.5. Waterkering

1.1.6. Boezemwater

1.1.6.1. boezembemaling

1.1.7. Wegen/bruggen/vaarwegen

1.2. Archief en inventarisatie

Het door Delflands bestuur gevormde archief begint in het jaar 1319. De periode 1319-1853 werd geïnventariseerd door secretaris-rentmeester mr.dr. Th.F.J.A. Dolk. Deze inventaris verscheen in 1939 in druk. In de daaropvolgende periode 1853-1887 werd dezelfde ordeningssysteem gehanteerd als in de periode 1795-1853. Dit archiefgedeelte is daarom geïnventariseerd als supplement op de inventarisatie door Dolk. De inventarisatie van de

periode 1853-1887 werd in het jaar 2000 voltooid door P.F.A. Vrolijk. In 1888 werd voor het bestuursarchief een nieuw ordeningsstelsel ingevoerd. Waarschijnlijk is er een verband met de oprichting van de Technische Dienst in dat jaar. Deze dienst begon direct na zijn oprichting met de vorming van een eigen archief. Het bestuursarchief werd geordend volgens een rubriekenindeling. Aanvankelijk werd bij de ordening slechts met rubrieksaanduidingen gewerkt. Na ongeveer drie jaar werd deze rubrieksaanduiding aangevuld met een agendanummer, hetgeen een verfijning van de opberging opleverde.


De indeling in rubrieken wekt bij nadere beschouwing de indruk, dat er vooraf geen systematische indeling van onderwerpen werd gemaakt. De indeling start bijvoorbeeld met de rubriek: D1 Ongevallenverzekering Delfland 1888; Zeewering. De rubrieksindeling wijzigde in de loop der jaren op onderdelen. Archiefstukken waren terug te vinden aan de hand van de inschrijfregisters, In deze registers werden de ingekomen en uitgaande stukken geregistreerd. Bij deze registratie werd een rubriek en een agendanummer toegekend. Deze twee gegevens waren bepalend voor de plaats waar het betreffende stuk in het archief was opgeborgen. Vermoedelijk leverde deze wijze van ordening na verloop van jaren een grote hoeveelheid zoekwerk op. Deze oorspronkelijke ordening werd meerdere malen verstoord bij de invoering van nieuwe ordeningsstelsels, o.a. in 1920 en 1938. Hoewel de ordeningskenmerken nog op de stukken aanwezig zijn, is de oude orde niet daadwerkelijk hersteld. Herstel van de oude orde zou de directe toegankelijkheid van het archief niet ten goede komen. Om de functie van de inschrijfregisters te bewaren en een reconstructie van de oude orde op papier mogelijk te maken werd een concordantie vervaardigd.

Bijzondere vermelding verdienen de tekeningen en kaarten behorend bij de vergunningsaanvragen. Deze tekeningen en kaarten zijn een bron van historische informatie op verlerlei gebied. Zo zijn er bijvoorbeeld tekeningen van hotels, villa's en andere gebouwen in de zeewering te vinden. Hoewel geregistreerd met rubrieksaanduidingen en agendanummer en dus deel uitmakend van het bestuursarchief waren deze kaarten en tekeningen opgeborgen in het archief van de Technische Dienst. Aangezien deze stukken deel uitmaken van de vergunning is er voor gekozen om ze toe te voegen aan de vergunningen waar zij bij horen. De vergunningen over de periode 1888-1919 zijn toegankelijk met behulp van jaarlijks opgemaakte registers van verleende vergunningen. De gegevens uit deze registers werden vóór het verschijnen van deze inventaris opgenomen in een digitale catalogus (ADLIB consenten). Deze catalogus is op het intranet van het hoogheemraadschap van Delfland raadpleegbaar.

1.4 Noten

1.5 Geraadpleegde literatuur

Dijkgraven in de periode 1888-1919



mr. J.P.R. Tak van Poortvliet

1887-1891



L.A. Reuvs

1891-1893



mr. W.K.S. van der Mandele

1893-1917



mr.dr. C.P. Zaaijer

1917-1933

Naamlijst van hoogheemraden in de periode 1888-1919

J.J. Duynstee	1883-1901
Jhr. L.P. Quarles van Ufford	1886-1904
J. van Stralen	1887-1896
Mr. A.M. Maas Geesteranus	1887-1899
S.J. van den Bergh	1896-1916
Jhr. mr. J. Beelaerts van Blokland	1899-1905
Jhr. P.M.G. von Fisenne	1901-1913
W.G. van der Boor	1904-1912
P.R. Dingemans van der Kastele	1906-1917

J.M. van der Schalk	1912-1937
W.C.J.J. baron van Voorst tot Voorst	1913-1933
Jhr. J.W. van Vredenburg	1917-1919
J.L. Verveen	1917-1934
Jhr. mr. B.C. de Jonge	1919-1921

Naamlijst van hoofdingelanden benoemd door de stemgerechtigde ingelanden in de periode 1888-1919

J.P. Ammerlaan	1906-1907
Jhr. mr. J. Beelaerts van Blokland	1887-1900
S.J. van den Bergh	1895-1897
Mr. S.J. van den Bergh	1917-1928
W.G. van der Boor	1900-1905
A. van der Burg	1878-1905
F. van der Burg dzn.	1905-1927
P. van Buijsen	1907-1932
N. Buijteweg	1873-1893
Mr. R. Th. Bijleveld	1886-1909
P.R. Dingemans van de Kastele	1903-1906
A. Doelman	1904-1917
Jhr. P.M.G. von Fisenne	1894-1902
P.J. van Geest	1918-1937
C.M. Ham	1892-1897
M.J. Ham	1917-1926
Jhr. J.L. Hesselt van Dinter	1887-1899
H.J. Hoek	1885-1891
H.I. Hoek	1891-1899
P. Hoogendam	1886-1904
P.N. Hoogerbrugge	1899-1909
H. Klapwijk	1909-1946
A. Labouchère	1902-1923
J. van der Lely	1897-1900
Mr. W.K.S. van der Mandele	1887-1894
C. van Mil	1877-1892
C. Moerman	1900-1905
Mr. M.C. Philipse	1886-1894
M.R. van Ruijven	1906-1915
J. van Rijn	1915-1920
W.J. van Sandick	1894-1899
H.C.C. van Schaik	1897-1903
J.M. van der Schalk	1905-1913
Jhr. mr. J.F. Schuurbeque Boeije	1909-1926
J. Sonneveld	1899-1907
IJ. van Staalduijnen	1885-1891
Y van Staalduijnen	1891-1895
H.P. van Stralen	1905-1917
R. Th. Verbeek	1907-1927
Mr. J.W.S.A. Versteeg	1899-1933
J.L. Verveen	1913-1918
J.F. Wesstein	1893-1922
C.J. van Winden	1876-1906

Naamlijst van hoofdingelanden-plaatsvervangers benoemd door de stemgerechtigde ingelanden in de periode 1888-1919

J.P. Ammerlaan	1888-1906
Jhr. mr. J. Beelaerts van Blokland	1886-1888
S.J. van den Bergh	1893-1897
W.G. van der Boor	1898-1901
D. van der Burg	1896-1902
F. van der Burg	1902-1906
P. van der Burg	1860-1896
R. Buijnink	1905-1913
P. van Buijsen	1905-1907
P.R. Dingemans van de Kastele	1893-1906
A. Doelman	1898-1905
J. Doelman	1918-1930
G.A. Franses	1910-1911
P.J. van Geest	1913-1918
H.J. Ham	1904-1917
J.J. van der Hark	1915-1921
C. de Jong	1876-1888
C. de Jong	1891-1903
B.J. Keukenmeester	1887-1905
H. Klapwijk	1903-1909
L.F. van der Klugt	1902-1920
G. Koot	1906-1914
B.J. Kruijswijk	1906-1908
S. van der Laan	1883-1910
D.L. Lans	1895-1931
P. van Leeuwen	1907-1923
P. van Leeuwen	1908-1927
A. van der Lely	1877-1892
J. van der Lely	1892-1898
V. van Meerten	1892-1895
G. Moerman	1909-1954
W.A. baron van Pallandt	1884-1892
P. van der Plas	1901-1904
P. Rodenburg	1884-1902
M.P. van Ruijven	1897-1907
J. van Rijn	1907-1915
M. van der Sar	1891-1893
J. Sonneveld	1917-1927
H.P. van Stralen	1904-1906
Jhr. L.F. Teixeira de Mattos	1906-1910
Dr. C.I. Vaillant	1886-1904
H.M. Velders	1911-1924
R. Th. Verbeek	1906-1908
A. Vreugdenhil	1908-1910
C. Vijverberg	1885-1891
J. Vijverberg	1910-1912
H.C. Waldeck	1910-1928
P.F.L. Waldeck	1888-1898
J.F. Wesstein	1877-1893
N. van Wijk	1885-1891
Chr. Wijsman	1914-1927

Naamlijst van secretarissen-rentmeester en Fabriek-landmeter/Ingenieur in de periode 1888-1919

J. Post van der Burg secretaris-rentmeester	1887-1918
Mr.dr. Th.F.J.A. Dolk, secretaris-rentmeester	1918-1947
J.P. van den berg Jz. Fabriek-landmeter	1842-1888
Ir. W. de Man	1888-1892
Ir. J. Groenendaal Jz.	1892-1918
Ir. A.C. Kolff c.i.	1918-1953

2. Stukken van algemene aard

2.1. Notulen

2.1.1. Verenigde Vergadering

- 8001-8010 Notulen, 1888-1919. 10 delen
N.B. De notulen zijn, voorzien van indices en bijlagen, in druk uitgegeven
- 1888 januari 1-1889 maart 7; zie OAD supplement 1853-1887, inv.nr. 7006, 1853 - 1889.
- 8001 1889 april 30-1892 mei 25, 1889 - 1892
8002 1892 juni 30-1895 februari 18, 1892 - 1895
8003 1895 maart 7-1897 november 25, 1895 - 1897
8004 1898-1902, 1898 - 1902
8005 1903 maart 5-1907 maart 7, 1903 - 1907
8006 1907 april 25-1912 mei 30, 1907 - 1912
8007 1912 oktober 3-1917 maart 1, 1912 - 1917
8008 1917 april 26-1918 april 4, 1917 - 1918
8009 1918. Gedrukt; afschrift, 1918
8010 1919. Gedrukt; afschrift, 1919
- 8011-8012 Notulen van vergaderingen van de Verenigde Vergadering, met bijlagen, 1888-1918. Concepten. 2 pakken
- 8011 1888-1894, 1888 - 1894
8012 1895-1899, 1901-1905, 1917, 1918, 1895 - 1918

2.1.2. Dijkgraaf en Hoogheemraden

- 8013-8028 Notulen, 1888-1919. 16 delen
- 1888 januari-1888 november 24; zie OAD supplement inv.nr. 7051, 1888.
- 8013 1888 december 1-1889, 1888 - 1889
8014 1890, 1890
8015 1891, 1891
8016 1892, 1892
8017 1893, 1893
8018 1894 januari 4-1895 november 14, 1894 - 1895
8019 1895 november 28-1898 maart 3, 1895 - 1898
8020 1898 maart 24-1900 juni 21, 1898 - 1900
8021 1900 juli 5-1903 maart 27, 1900 - 1903
8022 1903 april 2-1905 september 7, 1903 - 1905
8023 1905 september 21-1907 november 21, 1905 - 1907
8024 1907 november 28-1910 mei 12, 1907 - 1910
8025 1910 mei 19-1913 april 17, 1910 - 1913
8026 1913 april 24-1915, 1913 - 1915
8027 1916-1918 mei 29, 1916 - 1918
8028 1918 mei 30-[1922 november 9], 1918 - 1922
- 8029-8034 Index op de notulen, 1888-1918. 5 delen en 1 omslag
8029 1887-1897 A-L(tot en met 1889), 1887 - 1897

8030	1887-1897 L(vanaf 1890)-Z, 1887 - 1897
8031	1898-1906, 1898 - 1906
8032	1907-1912, 1907 - 1912
8033	1913-1917, 1913 - 1917
8034	1918. Klad, 1918omslag

2.2. Ingekomen - en uitgaande stukken

8035-8065	Agenda's van de ingekomen en uitgaande stukken, 1888-1919. N.B. Voorin indices op de rubrieken (uitgezonderd de jaren 1889, 1912 en 1919)	31 delen
8035	1888-1889, 1888 - 1889	
8036	1890, 1890	
8037	1891, 1891	
8038	1892, 1892	
8039	1893, 1893	
8040	1894, 1894	
8041	1895, 1895	
8042	1896, 1896	
8043	1897, 1897	
8044	1898, 1898	
8045	1899, 1899	
8046	1900, 1900	
8047	1901, 1901	
8048	1902, 1902	
8049	1903, 1903	
8050	1904, 1904	
8051	1905, 1905	
8052	1906, 1906	
8053	1907, 1907	
8054	1908, 1908	
8055	1909, 1909	
8056	1910, 1910	
8057	1911, 1911	
8058	1912, 1912	
8059	1913, 1913	
8060	1914, 1914	
8061	1915, 1915	
8062	1916, 1916	
8063	1917, 1917	
8064	1918, 1918	
8065	1919, 1919	

2.3. Afkondigingen

8066-8066	Registers van afkondigingen, 1888-1919.	2 delen
8066	1897-1919, 1897 - 1919	
	1888-1896; zie OAD supplement 1853-1887 inv.nr. 7638, 1853 - 1896.	
8067-8068	Afkondigingen, 1889-1919. Gedrukt.	2 pakken
8067	1889-1905, 1889 - 1905	
8068	1906-1919, 1906 - 1919	

2.4. Verslagen

N.B. Zie voor de jaarverslagen, 1888-1919 de serie gedrukte verslagen in de bibliotheek, 1888 - 1919.

3. Stukken betreffende bijzondere onderwerpen

3.1. Bestuursinrichting

3.1.1. Reglement

8069-8072 Stukken betreffende de herziening en wijziging van het reglement, 1888-1919. 4 omslagen
8069 1888, 1889(vernieuwing gaarderboek), 1897-1898(schadeloosstelling aardhaling), 1900-1902, 1905, 1906, 1908, 1911-1913, met 1 kaart, 1888 - 1913

. Grenzen van de hoogheemraadschappen van Delfland en Schieland te Schiedam en langs de Doenkade; met in concept aangegeven een nieuwe grens te Schiedam. , z.d. c. 1900

8070 1903, 1904, z.d.[c. 1904], met afschrift van retroactum uit 1899 (Delflands peil en maalpeil, onderhoud boezemwaterkerende polderkaden), 1899 - 1904

8071 1914-1917, met retroacta uit 1905-1906, 1910, 1912 (zeewering, boezembeheer en belasting gebouwde eigendommen), 1905 - 1917

8072 1918-[1921] (herziening in verband met invoering belasting gebouwde eigendommen en alleenbeheer door Delfland van de Schieboezem) met 2 kaarten, 1918 - 1921

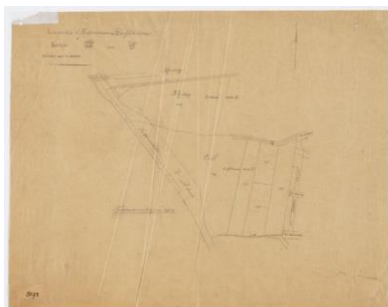
. Schielandse polders die op de boezem van Delfland uitmalen; met aantekening van het zomerpeil. , z.d. c. 1918:25.000

Gedrukt en gekleurd
32x59,5

. Grafische weergave van de waterbeweging op Delflands boezem. , z.d.

c.1918Gedrukt; gekleurd
32x80

8073 Uittreksel uit kadastrale plans van de Delfshavensche Schie, Rotterdam sectie Z en Overschie sectie C ged., schaal 1:2500, 45 x 59 cm., hs. op calqueerpapier, 1919. 1 blad



3.1.2. Begrenzing van het gebied (landscheiding)

8074 Stukken betreffende de herplaatsing van grenspaal nr. III op de landscheiding tussen de hoogheemraadschappen van Delfland en Rijnland ter plaatse van de Zijdeweg te Wassenaar, 1912. 1 omslag

N.B. Zie voor verleggen van de Landscheiding te Veur sectie B nrs. 2000, 1999 en 1823 t.b.v. bouw post- en telegraafkantoor inv.nr. 8518., 1917-1919.

3.2. Bestuur

3.2.1. Algemeen

- 8075 Stukken betreffende de vaststelling van een maximale leeftijdsgrens voor benoembaarheid van de leden van waterschapsbesturen, 1907-1919. 1 omslag
- Lijst houdende gegevens van benoeming en aftreden van dijkgraven, hoogheemraden en hoofdingelanden, 1853-1918, 1853 - 1918.
N.B. Zie OAD supplement 1853-1887 inv.nr. 7640
- Rooster van aftreding van dijkgraaf en hoogheemraden, hoofdingelanden en -plaatsvervangers, 1854-1963. 1 deel
N.B. Zie OAD supplement 1853-1887 inv.nr. 7642

3.2.2. Hoofdingelanden/Verenigde Vergadering

- 8076 Briefwisseling met de burgemeester van Delft over diens weigering tot het aanplakken van openbare kennisgevingen betreffende de verkiezing van hoofdingelanden, 1888. 1 omslag
- 8077-8079 Processen-verbaal van gehouden verkiezingen van hoofdingelanden en hoofdingelanden-plaatsvervangers, 1888-1919. 3 omslagen
- 8077 1888-1890, 1888 - 1890
- 8078 1891-1910, 1891 - 1910
- 8079 1911-1919, 1911 - 1919
- 8080-8085 Lijsten van stemgerechtigde ingelanden, opgemaakt ten behoeve van de verkiezing van hoofdingelanden en hoofdingelanden-plaatsvervangers, 1888/9-1919. 6 omslagen
- 8080 1888/9, 1889-1895. Gedrukt, 1888 - 1895
N.B. Het jaar 1891 is incompleet. Zie voor 1887/88 OAD supplement 1853-1887 inv.nr. 7085
- 8081 1896-1900. Gedrukt, 1896 - 1900
- 8082 1901-1905. Gedrukt, 1901 - 1905
- 8083 1906-1910. Gedrukt, 1906 - 1910
- 8084 1911-1915. Gedrukt, 1911 - 1915
- 8085 1916-1919. Gedrukt, 1916 - 1919
- 8086 Stukken betreffende geschillen ter zake van de uitslagen van verkiezingen van hoofdingelanden en hoofdingelanden-plaatsvervangers, 1893-1899. 1 omslag
- 8087 Presentielijsten, 1899-1927. 1 deel
N.B. Zie voor 1888-8 juni 1899 OAD supplement 1853-1887 inv.nr. 7645
- 8088 Stukken betreffende het onderzoek door Gedeputeerde Staten naar de wenselijkheid van verkiezing van hoofdingelanden-plaatsvervangers, z.d. [c. 1915]. 1 omslag

Stukken betreffende de kosten en de wijze van uitvoering van de gedrukte notulen van de Verenigde Vergadering, 1887/88. 1 omslag
N.B. Zie OAD supplement 1853-1887 inv.nr. 7647

3.2.3. Dijkgraaf en hoogheemraden

- 8089 Reglement van orde voor de Vergadering van Dijkgraaf en Hoogheemraden, 1888. Gedrukt. 1 katern
- 8090 Brief aan oud-dijkgraaf mr. W.K.S. van der Mandele, houdende mededeling dat de Verenigde Vergadering hem een pensioen heeft toegekend, 1917. 1 stuk

3.2.4. Representatie; schenking kerkraden

- 8091 Brief van A.J. van Beek te Budapest, houdende verzoek een door hem ontworpen boei tot het verspreiden van olie op de golven op kosten van Delfland te laten vervaardigen, met bijbehorend patent, 1896. 2 stukken
- 8092 Brief van Centrale Commissie voor de Wereldtentoonstelling te Parijs in 1900, houdende verzoek om activiteiten in het kader van de voorbereiding van de tentoonstelling te willen bevorderen, met bijlagen, 1897. 4 stukken
- 8093 Stukken betreffende het besluit van de Verenigde Vergadering om niet deel te nemen in de Vereeniging tot behartiging van Waterschapsbelangen, 1910-1911. 1 omslag
- 8094 Brief van Stedelijk Museum het Prinsenhof, houdende mededeling dat het gerestaureerde glasraam voor de Nederlandsch Hervormde Kerk te Maasland gereed is en dat het raam zal worden herplaatst, met afschriften van retroacta uit 1651 en 1652, 1911. 3 stukken
- 8095 Brief aan Oranje-Vereeniging te Maassluis, houdende toekenning van een subsidie van f 100,-- t.b.v. de viering van het 300-jarig bestaan van de zelfstandige plaats Maassluis, met bijbehorend verzoekschrift, 1914. 2 stukken
- 8096 Correspondentie met de Nederlandsche Heidemaatschappij inzake de inschrijving van het hoogheemraadschap als contribuant, 1917. 2 stukken
- 8097 Briefwisseling met burgemeester en wethouders van Delft over het feit dat het bestuur van het hoogheemraadschap niet werd uitgenodigd om bij het koninklijk bezoek op 29 november 1918 aanwezig te zijn, 1918. 2 stukken

4.1. Hulpmiddelen bij de uitvoering van de taak

4.1.1. Organisatie van diensten

- 8098 Stukken betreffende de instelling en inrichting van de Technische Dienst, 1888. 1 omslag
- 8099 Voorstel van hoofdingeland W.J. van Sandick tot de benoeming van een afzonderlijke secretaris en rentmeester, z.d. [c. 1894]. 1 stuk

8100 Stukken betreffende de wijziging van de omschrijving en begrenzing van de dienstkringen van de opzichters, 1918. 1 stuk

4.1.2. Personeel

4.1.2.1. Algemeen

8101 Register houdende aantekening van data betreffende geboorte, indiensttreding, ontslag, pensioen en overlijden van personeelsleden, 1887-1931. 1 deel

8102 Stukken betreffende de benoeming, bezoldiging en ontslag van het personeel bij de Administratieve Dienst, 1888-1919. 1 omslag
N.B. Op persoonsnaam geordend

8103-8106 Stukken betreffende de benoeming, het ontslag en pensioen van het personeel bij de Technische Dienst, 1888-1919. 4 omslagen
N.B. Op persoonsnaam geordend

8103 A-G

8104 H-L

8105 M-R

8106 S-Z

8107 Naamlijsten van personeel in de zeevering en van het stoomgemaal Van der Goes, 1903. 1 omslag

4.1.2.2. Rechtsgeleerd consulent

8108 Overlijdensbericht van mr. G.M. van der Linden, landsadvocaat te 's-Gravenhage, 1888. 1 stuk

8109 Stukken betreffende de aanstelling van mr. B.M. Vlieland Hein, advocaat bij de Hoge Raad der Nederlanden te 's-Gravenhage tot rechtsgeleerd consulent van Delfland, 1888. 1 omslag

4.1.2.3. Instructies

4.1.2.3.1. Administratieve dienst

4.1.2.3.1.1. Secretaris-rentmeester

8110 Instructie voor de secretaris-rentmeester, vastgesteld 1918 met wijzigingen, 1918, 1920, 1921, 1931. 1 omslag

4.1.2.3.1.2. Boden

- 8111 Instructies voor de boden, 1888, 1919, 1923, 1933. 1 omslag
N.B. Bijgevoegd afschriften van instructies voor de bode bij de
hoogheemraadschappen van Rijnland (1859) en Schieland (1870)

4.1.2.3.1.3. Werkvrouw

- 8112 Werkrooster voor de werkvrouw in het gemeenlandshuis, 1918. 1 stuk

4.1.2.3.2. Technische dienst

4.1.2.3.2.1. Ingenieur

- 8113 Instructie voor de ingenieur, 1888, 1918. Gedrukt. 2 katernen
N.B. 1888 in tweevoud, 1918 met wijzigingen, 1920, 1921 en 1931

4.1.2.3.2.2. Opzichters

- 8114 Instructies voor de opzichters te 's-Gravenhage, 's-Gravenzande, Delft,
Maassluis en Scheveningen, 1888. Gedrukt. 5 katernen
- 8115 Instructie voor de opzichter over de zeekeringen en stranden van Delfland, 15
december 1846, z.d. [c. 1890]. Afschrift. 1 stuk

4.1.2.3.2.3. Machinisten en hulpmachinisten

- 8116 Instructie voor de eerste stoker of hulpmachinist aan het Stoomgemaal "Van der
Goes", aan de Vijfsluizen, 1891. Gedrukt. 1 katern
- 8117 Instructie voor de machinist aan het stoomgemaal "Van der Goes" aan de
Vijfsluizen, 1911. Gedrukt. 1 katern
N.B. In tweevoud

4.1.2.3.2.4. Sluiswachters

- 8118 Instructie voor de sluiswachter en de sluis knecht van de Monstersche- en
Wateringsche sluis te Maassluis, 1890. Gedrukt. 1 katern
- 8119 Instructie voor de sluiswachter aan de Boonersluis, te Maassluis, 1891 Gedrukt. 1 katern
- 8120 Instructie voor de sluiswachter en voor de sluis knecht te Vlaardingen, 1891
Gedrukt. 1 katern
- 8121 Instructie voor de sluiswachter, tevens stoker aan het stoomgemaal "Van der
Goes", en voor de sluis knecht aan de Vijfsluizen te Schiedam en Vlaardinger-
Ambacht, 1891, 1901. Gedrukt en concept. 3 katernen
- 8122 Instructie voor de sluiswachter, tevens bewaker van de loswal aan de
Oranjevuitensluis, 1892. Gedrukt. 1 katern

Instructie zeesluiswachter en zeesluis knecht van het Verversingskanaal te 's-Gravenhage, 1889.
N.B. Zie inv.nr. 8780

4.1.2.4. Arbeidstijden

- 8123 Stukken betreffende de afwijzing door de Minister van Arbeid van een verzoek om ontheffing van bepalingen van de Arbeidswet 1919 voor arbeidstijden van het personeel aan de bemalingsinrichtingen en in de zeevering, alsmede verzoek om een doorlopende overwerkvergunning, 1919-1921. 1 omslag

4.1.2.5. Bezoldiging; vergoeding en pensioen

- 8124 Voorstel aan de Verenigde Vergadering om niet tot inwilliging over te gaan van het verzoek van de weduwe van wijlen landmeter J.P. van den Berg Jz. om haar voor de duur van zes jaar een uitkering toe te kennen, 1888. 1 stuk
- 8125 Stukken betreffende het jaarlijks uitkeren van een pensioen aan de zusters van wijlen secretaris-rentmeester G.H. Landmeter, 1888-1891. 1 omslag
- 8126 Stukken betreffende de verhoging en uitbetaling van vergoedingen en bezoldigingen, 1890-1919. 1 omslag
N.B. Fragmentarisch
- 8127 Stukken betreffende het -afwijzend- advies aan de Verenigde Vergadering naar aanleiding van een verzoek uit deze vergadering om een pensioenregeling voor de ambtenaren vast te stellen, 1892. 5 stukken
- 8128 Stukken betreffende de toekenning door de Verenigde Vergadering van pensioenen aan weduwen van voormalige sluiswachters en sluis knechten, 1913-1918. 1 omslag
- 8129 Stukken betreffende de vaststelling en wijziging door de Verenigde Vergadering van salaris- en pensioenverordeningen, 1914-1919 en z.d.. 1 omslag
- 8130 Stukken betreffende de totstandkoming en wijziging van de verordening tot regeling van aan weduwen en wezen van overleden ambtenaren te verlenen pensioenen, 1916-1918, 1919. 1 omslag
- 8131 Kasboek houdende registratie van inhoudingen op de salarissen van de ambtenaren ten behoeve van het Weduwen- en Wezenfonds en van de inschrijving op de Nederlandsche Werkelijke Schuld, 1917-1922. 1 deel
- 8132 Besluit van Gedeputeerde Staten tot vaststelling van de bezoldiging van de secretaris-rentmeester, 1918. 1 stuk
- 8133 Nota van de secretaris-rentmeester betreffende de herziening van de duurte-toeslagregeling, met staten houdende gevens van ambtenaren. Concept en gedrukt, 1918. 4 stukken

4.1.2.6. Ongevallenverzekering

- 8134 Stukken betreffende het afsluiten van ongevallenverzekeringen voor de werklieden, 1902-1919 en z.d.[c. 1919]. 1 omslag
- 8135 Brieven aan de Rijksverzekeringsbank te Amsterdam waarin melding wordt gemaakt van ongevallen met werklieden in de zeewering, met overige stukken betreffende de melding, 1904-1919. 1 omslag
- 8136 Stukken betreffende opgaven aan de Raad van Arbeid in verband met de inwerkingtreding van de Invaliditeitswet, 1919. 1 omslag

4.1.4. Gebouwen

4.1.4.1. Gemeenlandshuizen

4.1.4.1.1. Delft

- 8137 Ingevuld formulier voor de aansluiting van het gemeenlandshuis op de duinwaterleiding der gemeente Delft, 1888. 1 stuk
- 8138 Stukken betreffende de verbouwing van de secretarie en de restauratie van de voorgevel van het gemeenlandshuis te Delft (bestek nr. 7), 1888-1890. 1 omslag
N.B. Zie ook inv.nr.8138
- 8139 Brief van hoofdingeland R.Th. Verbeek, waarin hij de aandacht vestigt op de slechte staat waarin de gepleisterde noordwestelijke zijgevel van het gemeenlandshuis te Delft zich bevindt en waarin hij voorstelt om deze pleisterlaag geheel te verwijderen, met rapport van de ingenieur, 1907-1908. 2 stukken

4.1.4.1.2. Maassluis

- 8140 Stukken betreffende het aanbrengen van feestverlichting tegen de gevel van het gemeenlandshuis te Maassluis aan de havenzijde en het verlenen van toestemming aan Commissie Herdenkingsfeesten 1813-1913 tot het aanbrengen van verlichting aan de Monstersche sluis, 1913. 1 omslag
- 8141 Stukken betreffende de restauratie van de grote zaal van het gemeenlandshuis te Maassluis, 1914-1915. 2 stukken

4.1.4.2. Heemraadschuur; 's-Gravenzande

- 8142 Rapport van de ingenieur over de brandschade die op 14 december 1890 aan de Heemraadschuur te 's-Gravenzande ontstond, 1890. 1 stuk
- 8143 Nota van de ingenieur betreffende het als woning ter beschikking stellen van een gedeelte van de Heemraadschuur te 's-Gravenzande aan de vaste arbeider A. van den Beukel, 1909. 1 stuk

4.1.5. Kartografie

- 8144 Stukken betreffende de bruikleening door het Algemeen Rijksarchief van de "Caart figuratief der plaatselijke ligging van alle schouwbare wegen en wateren binnen het Hoogheemraadschap van Delfland", door fabriek-landmeter Hendrik van der Velden, 1898. 1 omslag
- 8145 Brief van mr. Coert te Rotterdam houdende verzoek om inlichtingen betreffende de aanschaf van de herdruk uit 1892 van de overzichtkaart van het hoogheemraadschap van de hand van Floris Balthasarsz, 1910. 1 stuk

4.1.6. Archief

- 8146 Stukken betreffende de overdracht door de weduwe van de secretaris-rentmeester J.H. Kouwenberg van boeken en bescheiden afkomstig uit de nalatenschap van haar man, 1889. 4 stukken
- 8147 Voorstel aan de Verenigde Vergadering om de verzameling stukken, tussen Delfland en Den Haag gewisseld over het Verversingskanaal, in honderdvoud gedrukt uit te geven, 1890. 1 stuk
- 8148 Voorstel aan de Verenigde Vergadering tot het beschikbaar stellen van geld voor het vervaardigen van een index op de notulen van de vergadering van dijkgraaf en hoogheemraden over de jaren 1835-1887, 1897. 1 stuk
- 8149 Stukken betreffende de schenking door derden van archivalia ten behoeve van het archief, 1897-1899. 1 omslag
- 8150 Correspondentie met Gedeputeerde Staten betreffende de inventarisatie van het oud-archief door J.H. Hingman, P.A.N.S. van Meurs en A. Telting, 1898. 1 omslag
- 8151 Correspondentie betreffende de overdracht door de gemeente Berkel en Rodenrijs van het archief van de ambachtsbewaarders van Ruiven, 1904-1905. 1 omslag
- 8152 Correspondentie met M.G. Wildeman te 's-Gravenhage betreffende de inventarisatie van het oud-archief, 1904-1905, 1914. 1 omslag
- 8153 Enquêteformulieren, ingevuld door de polderbesturen naar aanleiding van de circulaire van Dijkgraaf en Hoogheemraden van 25 februari 1906, ten behoeve van de uitgave De Waterkeeringen, waterschappen en polders van Zuid-Holland, deel II, door jhr. L.F. Teixeira de Mattos, 1906. 1 pak
- 8154 Correspondentie van de secretaris-rentmeester met J.B. van Loenen en M.G. Wildeman te 's-Gravenhage betreffende de verblijfplaats van het origineel van het handvest dat Floris V in 1289 aan de Heemraden zou hebben geschonken, 1914. 1 omslag
- 8155 Stukken betreffende de overdracht aan andere overheden van archiefbescheiden die niet tot het archief van het hoogheemraadschap behoren, 1915. 1 omslag

4.1.7. Financiën

4.1.7.1. Sluisgeld

4.1.7.1.1. Vaststelling

- 8156 Stukken betreffende de herziening door de Commissie van het schattingsdistrict 's-Gravenhage van het bedrag der belastbare opbrengst van de ongebouwde eigendommen in het hoogheemraadschap, 1888. 1 omslag
- 8157 Stukken betreffende een verzoek van P.F.L. Waldeck c.s. te Loosduinen om te bevorderen dat de Staat der Nederlanden, de provincie en de grondeigenaren binnen het hoogheemraadschap worden aangeslagen naar de waarde van hun ongebouwde of gebouwde eigendommen, ter redelijke verdeling van de kosten van het onderhoud van de zeewering, 1895. 1 omslag
- 8158 Stukken betreffende de afwijzing van het verzoek aan de koningin-weduwe, regentes, om subsidie in de kosten van het onderhoud van de zeewering van de Staat der Nederlanden en de Provincie, alsmede betreffende het vervolg dat in 1906 aan deze kwestie is gegeven in de vorm van de voorbereiding van een reglementswijziging om tot een billijker omslagheffing te komen, 1896, 1906. 1 omslag
N.B. Zie ook bij wijziging reglement inv.nr. 8071
- 8159 Stukken betreffende de opmeting en afpaling van grenzen van het omslagplichtig gebied, met 6 kaartjes, 1897-1917. 1 omslag

. Kaart der boezemwateren van Delfland; met daarop aangegeven de vergroting van het omslagplichtig gebied Boezembeheer. , 19181:100.000
Gedrukt
23,5x31,7

. Uittreksel uit het kadastrale plan gemeente Wassenaar sectie D nr. 1217
Schenkwatering. Auteur: Landmeter van het Kadaster, 19081:2500
34,5x44,5

. Uittreksel uit het kadastrale plan gemeente 's-Gravenhage sectie AS nr. 225
Schenkwatering; met daarop ingetekend de Landscheiding. Auteur: Landmeter van het Kadaster, 19081:2500
21,4x33,5

. Perceelkaart nr. 16 gemeente Wassenaar sectie E nrs. 1606, 1607, 1608. Auteur:
Landmeter van het Kadaster, 19181:2500
24,7x37,9

. Perceelkaart nr. 5 gemeente Veur sectie B blad 2 nrs. 1823 en 1824; met aangegeven de landscheiding. Auteur: Landmeter van het Kadaster, 19061:2500
25x38 cm

. Perceelkaart nr. 3 gemeente Veur sectie B blad 2 nrs. 1677, 1678, 1679, 1680, 1681.
Auteur: Landmeter van het Kadaster, 18991:2500
25x38,2 cm

- 8160 Uittreksels uit de kadastrale leggers van gemeenten, ondertekend door de voorzitter van de Commissie tot Herziening van de Belastbare Opbrengst van de Gebouwde Eigendommen van het Hoogheemraadschap, ingevolge art. 26 van de wet van 2 mei 1897 (Staatsblad nr.124), 1900, 1901, 1905. 1 omslag
- 8161 Manuscript "De omslagheffing in verband met de kosten der zee-oeververdediging in Delfland" door de klerk van het hoogheemraadschap I.J. Mouthaan, met bijlagen, 1905. 1 omslag
- 8162 Lijst houdende gegevens van de aanslagen per gemeente van het algemeen beheer gebouwd, het algemeen beheer ongebouwd en het boezembeheer, z.d. [c. 1906]. 1 stuk
- 8163 Staat houdende opgave van de omslagplichtigen van het algemeen beheer gebouwd in de gemeente 's-Gravenhage, z.d. [c. 1906]. 1 stuk
- 8164 Lijst houdende opgave van grondeigenaren die meer dan 40 hectare grond bezitten, z.d. [c. 1906]. 1 stuk
- 8165 Advies aan Dijkgraaf en Hoogheemraden van de commissie, ingesteld om voorstellen te ontwerpen ter verhoging van de jaarlijkse inkomsten, 1906. 1 stuk
- 8166 Brief aan de "Commissie voor Onderzoek naar de Verlaging van het Delflandse Sluisgeld", ingesteld door de Zuidhollandse Waterschapsbond houdende adhesie-betuiging aan het onderzoek, met bijbehorende stukken, 1913. 1 omslag
- 8167 Lijst houdende opgave over de jaren 1883/84-1914 van het jaarlijks vastgestelde bedrag voor de omslag van het sluisgeld, 1914. 1 stuk
- 8168 Stukken betreffende de uitvoering van een onderzoek naar de mogelijkheid tot heffing van belasting op gebouwde eigendommen, 1916, 1918 en z.d.[c. 1918]. 1 omslag

4.1.7.1.2. Kadastrale boekhouding

- 8169 Stukken betreffende verbetering in de tenaamstelling van de percelen in de gemeente Vlaardingen sectie D nr. 274 en in de gemeente Maassluis nr. 5252, 1915-1917. 1 omslag
- 8170 Kadastrale legger van 's-Gravenhage, " artikel nrs. 2531-3079 secties L, AB, AD en AE", samengesteld door de afdeling gaarderboekhouding, z.d. [vóór 1920-1926]. Concept. 1 omslag
- N.B. Zie voor een overzicht van de gaarderboekhouding 'Overzicht van de kadastrale bescheiden van de voormalige Afdeling Gaarderboekhouding, 1855-1921/1964 (1995)', 1855 - 1995.

4.1.7.1.3. Vrijstelling

- 8171 Stukken betreffende het verlenen van vrijstelling van betaling van sluisgeld voor legaties van vreemde mogendheden, 1909-1915. 1 omslag

4.1.7.1.4. Invordering

- 8172 Verordening op de invordering van het sluisgeld en de dijklasten, 1903. Gedrukt.
1 stuk

4.1.7.2. Dijklasten; roedegeld; recognities; schutgeld

- 8173 Besluit van dijkgraaf en hoogheemraden tot het met ingang van 1 januari 1891 heffen van een recognitie van f 1,-- voor verleende vergunningen, met uitzondering van tijdelijke vergunningen, 1890. 1 stuk
- 8174 Stukken betreffende het bezwaar door de gemeente 's-Gravenhage en inwoners ingebracht tegen het besluit van Dijkgraaf en Hoogheemraden tot het heffen van recognitie voor keurvergunningen en de intrekking van het gewraakte besluit, met retroactum uit 1889, 1892. 1 omslag
- 8175 Stukken betreffende de betaling van recognitie door de gemeente Maassluis voor het hebben van ebdeuren tegen de Boelhouwersbrug (vergunning nummer 152/1891), 1893. 4 stukken
- 8176 Rapporten van de ingenieur, houdende mededeling dat Delfland géén gebruik maakte van de mogelijkheid tot berging van boezemwater, zodat de vergunninghouders verplicht zijn het in de respectievelijke vergunningen vermelde bedrag te betalen, 1900-1907. 6 stukken
- 8177 Stukken betreffende de weigering door de Staat der Nederlanden van een vergunning voor het plaatsen van een bokpaal op het perceel grond in de gemeente 's-Gravenzande sectie I nr. 56 wegens de hoge jaarlijks te betalen recognitie, 1906. 1 omslag
- 8178 Stukken betreffende het bezwaar van het Roomsch Katholiek Parochiaal Kerkbestuur van de Heilige Adrianus te Naaldwijk tegen betaling van de vergoeding voor demping van boezemwater, 1911. 3 stukken
- 8179 Besluit van dijkgraaf en hoogheemraden tot verlaging van de door de A.N.W.B. te betalen recognitie voor het hebben van wegwijzers en waarschuwborden op Delflands eigendommen, met 2 bijbehorende stukken, 1918. 3 stukken

N.B. Zie voor dijklasten, roedegeld en recognities betreffende de Maasdijk de inv.nrs. 8701-8710

Stukken betreffende de vergunningverlening tot het maken van uitpaden op de Weverskade en het leggen van bruggen over het Nieuwe Water, alsmede de heffing van recognitie voor deze vergunningen, met 3 kaartjes, 1891-1894, 1914-1917, 1933. 1 omslag

N.B. Zie inv.nr. 8506

N.B. Zie ook inv.nr. 8452

4.1.7.3. Eigendommen

4.1.7.3.1. Onroerend eigendom

4.1.7.3.1.1. Verkoop

<RUB7>4.1.7.3.1.1.1. Algemeen

- 8180 Lijst van verkochte eigendommen, 1877, bijgewerkt tot 1941. 1 stuk
N.B. Zie voor register van akten van verkoop, 1888, OAD supplement 1853-1887 inv.nr. 7635, 1853 - 1888.

<RUB7>4.1.7.3.1.1.2. 's-Gravenzande

- 8181 Akte van verkoop van een perceel grond in de gemeente 's-Gravenzande sectie I nr. 1541, aan N.V. Westlandsche Stoomtramweg Maatschappij te Loosduinen, 1896. 1 stuk
- 8182 Akte van verkoop van een perceel grond in de gemeente 's-Gravenzande sectie I nr. 1736, aan N.V. Westlandsche Stoomtramweg Maatschappij te Loosduinen, met bijbehorende stukken, 1902-1903. 1 omslag
- 8183 Akte van verkoop van een perceel grond in de gemeente 's-Gravenzande sectie Q nr.720 en percelen grond en water langs de Zuiddijk in de gemeente Maassluis kadastraal nrs. 4252, 4254, 4257, 4260 en 4270 aan N.V. Westlandsche Stoomtramweg Maatschappij te Loosduinen, met stukken betreffende de verkoop, de nakoming van de overeenkomst en 1 tekening, 1903-1904, 1912. 1 omslag

. Kaart van te onteigenen percelen te Maassluis sectie D nrs. 4270, 4252, 4254, 4257 en 4260. , z.d. c. 190417,7x28,7 cm

- 8184 Akten van verkoop van gedeelten van de Heemraadskade te 's-Gravenzande aan aangrenzende eigenaren, met bijbehorende stukken en 1 kaart, 1904-1906, 1910-1911, 1919. 1 omslag

. Uittreksel van de kadastrale kaart van de gemeente 's-Gravenzande sectie L. , z.d. c. 190437,7x52,3

- 8185 Akte van verkoop van een perceel grond in de gemeente 's-Gravenzande sectie I nrs. 1317 en 1863 aan N.V. Westlandsche Stoomtramweg Maatschappij te Loosduinen, met bijbehorende stukken, 1905-1906. 1 omslag

<RUB7>4.1.7.3.1.1.3. Maasland

- 8186 Akte van transport van gedeelten van de Aardhavendam in de gemeente Maasland sectie F nr. 221, in 1877 verkocht aan de gemeente Maassluis, z.d. [c.1918]. Authentiek afschrift. 1 katern

<RUB7>4.1.7.3.1.1.4. Maassluis

- 8187 Akte van verkoop van een perceel grond aan de Schans in de gemeente Maassluis kadastraal nrs. 2989 t/m 2992 behorende tot het Hellegat, aan M. Maurisse c.s. te Rotterdam, met bijbehorende stukken, 1888. 1 omslag

- 8188 Akte van verkoop van de Singel- of Spuikade in de gemeente Maassluis kadastraal nrs. 2249, 2250, 2262, 2263, 2721 en 2722, aan de gemeente Maassluis, 1889. 1 stuk
- 8189 Akte van overdracht van een perceel grond langs de Noordvliet in de gemeente Maassluis kadastraal nr. 3387, aan de gemeente Maassluis om te worden toegevoegd aan de openbare straat, met bijbehorende stukken, 1889-1891. 1 omslag
- 8190 Stukken betreffende de verkoop van het perceel Maassluis kadastraal nr. 4351 aan N.V. 'de Volharding' te Maassluis, met 2 kaartjes, 1903. 1 omslag

. Kadastrale situatie terreinen Scheepswerven en stoomsmederij aan de Noordgeer te Maassluis . , 19031:1250
14x20,3 cm

. Kadastrale situatie terreinen Scheepswerven en stoomsmederij aan de Noordgeer te Maassluis . , z.d. c. 190332,8x19,8 cm

- 8191 Akte van verkoop van de spuiboezems: de Noordgeer en de Zuidgeer, met grond en opstallen aan de gemeente Maassluis, met bijbehorende stukken en 7 kaarten, 1903-1904, 1918-1920. 1 omslag
N.B. Zie ook de verg.nrs. 181/1919 en 181/1920

. Kadastrale situatie gedeelte van de Noordgeer te Maassluis. Auteur: J.IJ.Gorter, z.d. c. 1919Manuscript ged. gekleurd
23,4x20,5 cm

. Kadastrale situatie gedeelte van de Noordgeer te Maassluis. Auteur: J.IJ.Gorter, z.d. c. 1919Manuscript ged. gekleurd
23,4x20,5 cm

. Kadastrale situatie gedeelte van de Noordgeer te Maassluis. Auteur: J.IJ.Gorter, z.d. c. 1919manuscript ged. gekleurd
23,4x20,5 cm

. Situatie kabellegging in het Hellegat gemeente Maassluis. Auteur: G.E.B. Delft, 19191:1000
34x32,5 cm

. Situatie gemeente Maassluis met de Noordgeer en de Zuidgeer; met dwarsdoorsnede. Auteur: gemeente Maassluis, 19191:1250 en 1:100
Bklauwdruk
75x140 cm

. Schets Noordgeer te Maassluis met aangrenzend terrein. Auteur: Stolk, G., 19191:500
38,7x82 cm

. Gem. Maassluis met Noord- en Zuidgeer; met dwarsprofielen. Auteur: Gemeente Maassluis, 19181:100 en 1:1250
manuscript tekening
92x147,5 cm

8192 Akte van verkoop van een perceel grond aan de Noord-Geer in de gemeente Maassluis kadastraal nrs. 4501 en 4502, aan H. de Haas c.s. te Maassluis, met bijbehorende stukken en 2 kaartjes, 1904-1905. 1 omslag

. Uittreksel uit het kadastrale plan gemeente Maassluis sectie D nrs. 2492-2494 en 4502: ged. van de Noordgeer. Auteur: Landmeter van het Kadaster te Rotterdam, 19041:1250
Manuscript ged. gekleurd
33x20 cm

. Uittreksel uit het kadastrale plan gemeente Maassluis sectie D nrs. 2496, 2578, 3039 en 4501: ged. van de Noordgeer. Auteur: Landmeter van het Kadaster te Rotterdam, 19041:1250
Manuscript ged. gekleurd
33x20 cm

8193 Akte van verkoop van twee percelen water van de Noord-Geer in de gemeente Maassluis kadastraal nr. 5584, aan de N.V. Machinefabriek en constructiewerkplaatsen v.h. J.M. van Raalt Wz., alsmede de percelen Maassluis kadastraal nrs. 5587 en 5589 aan firma Gebroeders De Haas en het perceel Maassluis nr. 5588 aan J. en K. Parre, met bijbehorende stukken en 3 kaarten, 1917-1918. 1 omslag

. Uittreksel uit het kadastrale plan gemeente Maassluis sectie D nrs. 5528, 5529, 5092, 5093, 4866, 4501, 4502 : ged. van de Noordgeer. Auteur: Landmeter van het Kadaster te Rotterdam, 19171:1250
Manuscript ged. gekleurd
33x20 cm

. [Beschoeiing langs fabrieksterrein Machinefabriek en Constructiewerkplaats aan de Noordgeer]. Auteur: N.V. Machinefabriek en Constructiewerkplaats v/h J.H. van Raalt, 1917Maassluis
1:100
27,5x33,3 cm

. Uittreksel uit het kadastrale plan gemeente Maassluis sectie D [noord-westelijke zijde van het Kerkeiland aan de Noordgeer met voorstel voor een nieuwe oeverlijn]. Auteur: Landmeter van het Kadaster te Rotterdam, 19181:1250
Manuscript ged. gekleurd
33x20 cm

N.B. Zie voor overdracht havenwerken te Maassluis de inv.nrs. 8838 en 8839

Akte van verkoop van een perceel grond in de gemeente 's-Gravenzande sectie Q nr. 720 en percelen grond en water langs de Zuiddijk in de gemeente Maassluis kadastraal nrs. 4252, 4254, 4257, 4260 en 4270 aan N.V.

Westlandsche Stoomtramweg Maatschappij te Loosduinen, met stukken betreffende de verkoop, de nakoming van de overeenkomst en 1 tekening, 1903-1904, 1912. 1 omslag
N.B. Zie inv.nr. 8183

<RUB7>4.1.7.3.1.1.5. Monster

8194 Stukken betreffende de afwijzing van het verzoek van J. Mulder, makelaar te Amsterdam tot verkoop van percelen zeewering ten behoeve van het stichten van een badplaats in de gemeente Monster, 1911-1912. 1 omslag

<RUB7>4.1.7.3.1.1.6. Pijnacker

8195 Akte van verkoop van de Oude Leedsche vaart in de gemeente Pijnacker, aan de Droogmaking in de Zuidpolder van Delfgauw, met bijbehorende stukken, 1908-1909. 1 omslag

<RUB7>4.1.7.3.1.1.7. Stompwijk

8196 Akte van verkoop van een perceel water en een perceel grond in de gemeente Stompwijk sectie H nrs. 1119, 1129, 1132 en 1133, aan P. A. Mooijman en A. van Eijk te Stompwijk, met bijbehorende stukken, 1915. 1 omslag

<RUB7>4.1.7.3.1.1.8. Vlaardingen

8197 Akte van verkoop van percelen dijkweiland in de gemeente Vlaardingen sectie A nr. 1243 en sectie C nrs. 3 en 142, aan de gemeente Vlaardingen ten behoeve van het aanleggen van een weg, een plantsoen en bebouwing, met 1 tekening, 1919-(1920). 1 omslag

. [Tekening van de aanleg van een weg, een plantsoen en riolering in de Maassluischen dijk te Vlaardingen. Auteur: Gemeentewerken Vlaardingen, 1916:10 en 1:250
Blauwdruk
53x74,5

4.1.7.3.1.2. Erfpacht; opstal en ingebruikgeving

8198 Stukken betreffende de ingebruikgeving van grond aan derden, waaronder het recht van overpad, 1889, 1891-1918. 1 omslag
N.B. Zie voor overpad ook inv.nr. 8483

8199 Akten van overeenkomst met de Nederlandse Bell Telefoon Maatschappij te Amsterdam, waarin aan deze Maatschappij wordt toegestaan telefoonpalen te plaatsen in eigendom van het hoogheemraadschap tussen de haven te Maassluis en de Nieuwlandseweg in 's-Gravenzande, 1891, 1893. 2 stukken

8200 Correspondentie met de Staat der Nederlanden inzake de ingebruikneming zonder toestemming van grond van het hoogheemraadschap in de gemeente Monster sectie A nrs. 143 en 145 bij het voormalige tolhuis aan de Rijksweg naar de gemeente Loosduinen, 1913-1914. 2 stukken

N.B. Zie voor erfpacht en opstal van de Maasdijk, de inv.nrs. 8689-8700

4.1.7.3.1.3. Verhuur en verpachting

<RUB7>4.1.7.3.1.3.1. Algemeen

N.B. Zie voor akten van verhuur en verpachting, 1888. OAD supplement 1853-1887, inv.nr. 7635, 1853 - 1888.

<RUB7>4.1.7.3.1.3.2. Grond

- 8201 Akten van verpachting van het perceel grond nabij de watertoren in de gemeente Monster sectie F nr. 534 aan de pachter van het jachtrecht, met toestemming tot plaatsing van een houten keet aldaar, 1888-1919. 1 omslag
- 8202 Akten van verpachting van percelen grond, met bijbehorende stukken, 1888-1919. 1 omslag
- 8203 Verzamelstaten van verpachtte en niet-verpachtte percelen grond, met bijbehorende stukken, 1894, 1918-1919 en z.d.[c. 1900]. 1 omslag
- 8204 Akten van verpachting van grond, grasgewas, gebouwen, jacht en visserij, 1900-1917. 1 omslag
- 8205 Akte van verpachting voor de duur van zes jaren van grond, gelegen aan het Zwethkanaal, 1902. 1 stuk
- 8206 Brieven van de Tiendcommissie houdende opgaven inzake de af te dragen tienden ter zake van verpachtte percelen, 1909-1917. 1 omslag
- 8207 Stukken betreffende de opmeting en verhuur van het terrein rond café "De Tol" in de gemeente Monster sectie F nr. 729, met 3 kaarten, 1912-1918. 1 omslag

. Uittreksel uit het kadastrale plan gemeente Monster sectie F [terrein drinkwaterleiding met bij het Tolhuis]. Auteur: Landmeter van het Kadaster, 1921:2000
Manuscript ged. gekleurd
21,2x33,7 cm

. Situatie gemeente Monster sectie F nrs. 727 ged. en 729. Auteur: Heumen, M. van, 1917:200
Manuscript
33,7x20 cm

. Situatie van het Kadastrale perceel gemeente Monster sectie F nr. 729. Auteur: Oosthoek, P.C., 1912:200
Manuscript op tekenlinnen, ged. gekleurd
33,8x24,6 cm

- 8208 Akten van verhuur van de loswal aan de Schie in de gemeente Delft aan de Staat der Nederlanden, Staatsbedrijf der Artillerieinrichtingen afdeling Constructiewerkplaatsen te Delft, 1918-1919. 1 omslag

<RUB7>4.1.7.3.1.3.3. Huizen

- 8209 Akten van verhuur van de sluiswachterswoning van de Oranjesluis, met bijbehorende stukken, 1891, 1897, 1919. 1 omslag

8210 Akte van verhuur van de herberg met erf nabij de Vijfsluizen in de gemeente Schiedam, 1915. 1 omslag

<RUB7>4.1.7.3.1.3.4. Grasgewas; houtgewas en mosselzaad

8211 Akten van verkoop van wilgenhakhout langs de Maasdijk bij onderhandse inschrijving, met bijbehorende stukken, 1888, 1896-1917. 1 omslag

8212 Overeenkomsten met particulieren voor het weghalen van mosselzaad van de strandhoofden, met bijbehorende stukken, 1888-1889, 1892, 1895, 1898, 1916-1919. 1 omslag

8213 Akten van verpachting van grasgewas, 1889-1919. 1 omslag

<RUB7>4.1.7.3.1.3.5. Jacht- en visrecht

8214 Akten van verpachting van de jacht, met bijbehorende stukken, 1888, 1891-1919. 1 omslag

8215 Akten van verpachting van de visserij, met bijbehorende stukken, 1891-1919. 1 omslag

8216 Aantekeningen en afschriften van stukken betreffende visrechten en eigenaren van watergangen, met 3 kaarten, [19e en 20e eeuw]. 1 omslag

. [Kaart van de te verpachten viswateren in de Noord- en Zuidvliet]. , z.d. 19de eeuw
Manuscript
48,7x84 cm
Aantekening in potlood 'visserij Van Dorp'

. [Kaart van de te verpachten viswateren in de Noord-, Zuid- en Boonervliet]. , z.d. 19de eeuw
Manuscript
94x127 cm
Aantekening in potlood 'visserij Van Dorp'

. Uittreksel uit het Kadasstrale Plan Gemeente Pijnacker sectie C Oude Leede[weg] en Delfgauwsche weg. Auteur: Landmeter van het Kadaster te 's-Gravenhage, 18811:12500
Manuscript ged. gekleurd
40,5 x24,7 cm

Akte van aankoop van het visrecht in het Oranjekanaal in de gemeente 's-Gravenzande sectie O nr. 790 en in de gemeente Naaldwijk sectie F nr. 422 van A. Nederburgh te Warmond, met stukken betreffende de aankoop, 1894. 1 omslag
N.B. Zie inv.nr. 8776

4.1.7.3.1.4. Verzekering en bescherming

8217 Kennisgevingen van gemeenten van de ter inzage-ligging van vergunningaanvragen in het kader van de Hinderwet voor werken in de nabijheid van eigendommen van het hoogheemraadschap, 1898, 1899, 1901, 1903. 4 stukken

- 8218 Polissen van verzekering tegen brand, inbraak en andere schade aan gebouwen, inboedels, machines, schepen, auto's, gereedschappen; met taxatierapporten, 1908-1919. 1 omslag
- 8219 Akte van verklaring van geen bezwaar door het hoogheemraadschap, als ingeland van de Klein-Babberspolder, tegen de afbraak van de molen door de eerdergenoemde polder, 1910. 3 stukken

4.1.7.3.2. Roerend eigendom

4.1.7.3.2.1. Huisraad

- 8220 Brief aan de ingenieur, houdende machtiging tot aanschaf van meubilair voor het kantoor van de opzichter in de woning aan de zeesluis te Scheveningen, met nota van de Ingenieur, 1890. 2 stukken
- 8221 Brieven van H.J. Verlint en J.H. Verlint jr., horlogemakers te Katwijk aan de Rijn, betreffende de werking en het onderhoud van de Friese klok in het gemeenlandshuis te Delft, 1891 en z.d.. 1 omslag
- 8222 Akte van verklaring door de ingenieur inzake de afgifte aan de dijkgraaf en twee hoogheemraden van drie sleutels van de kluis in de secretarie van het gemeenlandshuis te Delft, 1892. 1 stuk
- 8223 Dankbetuiging door de Verenigde Vergadering aan de dames F.G. Waller te Vrijenban en F.M. de Vries van Heijst te Delft voor de schenking van een geborduurd haardscherm, voorstellende het wapen van het hoogheemraadschap ten behoeve van plaatsing in het gemeenlandshuis te Delft, 1903. 1 stuk
- 8224 Inventaris van het meubilair in het gemeenlandshuis te Delft, z.d. [c. 1910]. 1 stuk
- 8225 Inventaris van de inboedel van het gemeenlandshuis te Maassluis, sluiswachterswoningen, directiegebouw Vijfsluizen en gemeenlandshuis te Vlaardingen, 1917. 1 stuk
- 8226 Inventaris van het meubilair in het directiegebouw Arendsduin, 1917. 1 stuk

4.1.7.4. Zekerheidstelling door de secretaris-rentmeester

- 8227 Processen-verbaal van het opnemen van de kas van de secretaris-rentmeester, 1889, 1897-1905, 1907-1916, 1918-1920. 1 omslag
- Stukken betreffende het verhalen van een kastekort, groot F 72.000,-- op de erfgenamen van secretaris-rentmeester J.H. Kouwenberg, 1887-1889.
N.B. Zie OAD supplement 1853-1887 inv.nr. 7648
- 8228 Akte van zekerheidsstelling door de secretaris-rentmeester J. Post van der Burgh te Delft, 1907. 1 stuk

4.1.7.5. Begroting

8229-8232	Begrotingen over de jaren 1888-1920, 1888-1919 [1920].	4 omslagen
8229	1888-1900, 1888 - 1900	
8230	1901-1910, 1901 - 1910	
8231	1911-1915, 1911 - 1915	
8232	1916-1919 [1920], 1916 - 1920	
	N.B. Het jaar 1919 ontbreekt, zie hiervoor de gedrukte notulen van de Verenigde Vergadering over het jaar 1918	

4.1.7.6. Rekening

8233	"Overzicht der rekening van het hoogheemraadschap", opgemaakt ten behoeve van de Verenigde Vergadering, 1887/88-1917. Gedrukt.	1 omslag
8234-8237	Rekeningen van ontvangsten en uitgaven, 1888-1918.	4 omslagen
8234	1888-1890, 1888 - 1890	
8235	1891-1900, 1891 - 1900	
8236	1901-1910, 1901 - 1910	
8237	1911-1916, 1918, 1911 - 1918	
8238-8272	Bijlagen tot de rekeningen van ontvangsten en uitgaven, 1888-1918.	35 pakken
8238	1888, 1888	
8239	1889, 1889	
8240	1890, 1890	
8242	1891 vlgns. 272-567, 1891	
8241	1891 vlgns. 200-271 en verzamelstaten, 1891	
8243	1892 vlgns. 191-276 en verzamelstaten, 1892	
8244	1892 vlgns. 277-560, 1892	
8245	1893, 1893	
8246	1894 vlgns. 208-405 en verzamelstaten, 1894	
8247	1894 vlgns. 406-662, 1894	
8248	1895 vlgns. 222-308 en verzamelstaten, 1895	
8249	1895 vlgns. 309-631, 1895	
8250	1896, 1896	
8251	1897, 1897	
8252	1898, 1898	
8253	1899, 1899	
8254	1900, 1900	
8255	1901, 1901	
8256	1902, 1902	
8257	1903, 1903	
8258	1904, 1904	
8259	1905, 1905	
8260	1906, 1906	
8261	1907, 1907	
8262	1908, 1908	
8263	1909, 1909	
8264	1910, 1910	
8265	1911, 1911	
8266	1912, 1912	
8267	1913, 1913	
8268	1914, 1914	
8269	1915, 1915	
8270	1916, 1916	
8271	1917, 1917	
8272	1918, 1918	

4.1.7.7. Grootboek

8273-8303	Grootboeken, 1888-1918.	31 delen
8273	1888, 1888	
8274	1889, 1889	
8275	1890, 1890	
8276	1891, 1891	
8277	1892, 1892	
8278	1893, 1893	
8279	1894, 1894	
8280	1895, 1895	
8281	1896, 1896	
8282	1897, 1897	
8283	1898, 1898	
8284	1899, 1899	
8285	1900, 1900	
8286	1901, 1901	
8287	1902, 1902	
8288	1903, 1903	
8289	1904, 1904	
8290	1905, 1905	
8291	1906, 1906	
8292	1907, 1907	
8293	1908, 1908	
8294	1909, 1909	
8295	1910, 1910	
8296	1911, 1911	
8297	1912, 1912	
8298	1913, 1913	
8299	1914, 1914	
8300	1915, 1915	
8301	1916, 1916	
8302	1917, 1917	
8303	1918, 1918	

4.1.7.8. Journaal

8304-8305	Journalen van ontvangsten en uitgaven, 1887/8-1918.	2 omslagen
8304	1887/8-1905, 1887 - 1905	
8305	1906-1918, 1906 - 1918	

4.1.7.9. Beheer waarborg- en afkoopkassen

4.1.7.9.1. Algemeen

8306	Verslagen van het beheer van de waarborg- en afkoopkassen van verveende of vergraven grond en van de kassen der lastgelden, uitgebracht door Dijkgraaf en Hoogheemraden aan de Verenigde Vergadering, 1888-1919.	1 omslag
8307	Stukken betreffende het verstrekken van inlichtingen aan derden over de financiële stand van de afkoopkassen, 1890-1891, 1893, 1912-1914.	1 omslag

- 8308 Grootboek, 1900-1933. 1 deel
N.B. Zie voor 1888-1899 OAD supplement 1853-1887 inv.nr. 7767
- 8309 Staat houdende gegevens van de landerijen, watergangen en wateren die behoren tot de administratie van de waarborg- en afkoopkassen onder de gemeenten Delft, 's-Gravenhage, Hof van Delft, Loosduinen, Overschie, Pijnacker, Rijswijk, Schipluiden, Stompwijk en Vrijenban, z.d. [c. 1910]. 1 stuk
- 8310 Stukken betreffende de belegging van waarborgsommen, 1918-1919. 1 omslag
Kasboek, 1876-1922.
N.B. Zie OAD supplement 1853-1887 inv.nr. 7769

4.1.7.9.2. Afzonderlijke kassen

4.1.7.9.2.01. Akkerdijsche polder

- 8311 Bijlagen tot de afkoopkassen van de rekeningen van de Akkerdijsche polder, 1888-1919. 1 omslag

4.1.7.9.2.02. Berkel, polder

- 8312 Bijlagen tot de rekeningen van de afkoopkas van polder Berkel, polder, 1888-1892. 1 omslag
- 8313 Stukken betreffende de uitbetaling van de gelden van de opgeheven afkoopkas van polder Berkel aan de rechthebbenden, 1892, 1893. 1 omslag

4.1.7.9.2.03. Bieslandsche Bovenpolder

- 8314 Bijlagen tot de rekeningen van de afkoopkas van de Bieslandsche Bovenpolder (Poortland), 1888-1919. 1 omslag
- 8315 Bijlagen tot de rekeningen van de afkoopkas van de Bieslandsche Bovenpolder, 1888-1919. 1 omslag

4.1.7.9.2.04. Broekpolder (onder Rijswijk/Vrijenban)

- 8316 Bijlagen tot de rekeningen van de afkoopkassen van de Broekpolder (onder Rijswijk/Vrijenban), 1888-1919. 1 omslag

4.1.7.9.2.05. Coöperatieve Groentenveiling "Loosduinen en Omstreken"

- 8317 Stukken betreffende het beheer van de afkoopkas van de Coöperatieve Groentenveiling "Loosduinen en Omstreken" voor de afgegraven percelen Loosduinen sectie M nrs. 1380, 1381, 1165, 1150, 1281, 1154, 1159, 1162, 1143, 1282, 358, 1137, 366, 1132 en 371, voor welke afgraving vergunning

werd verleend bij verg.nr. 182/1919, 1919-1926.

1 omslag

N.B. In 1926 vervangen door een waarborgsom (verg.nr. 481/1926)

4.1.7.9.2.06. Haagsche Tramweg Maatschappij

- 8318 Brief aan de Haagsche Tramweg Maatschappij houdende verzoek om mededeling van de te naamstelling van de waarborgsom voor de aanleg van de tramlijn 's-Gravenhage-Delft , met ingekomen brief, 1888. 2 stukken

4.1.7.9.2.07. Hollandsche IJzeren Spoorweg-Maatschappij

- 8319 Bijlagen tot de rekeningen van de waarborgkas van de Hollandsche IJzeren Spoorweg-Maatschappij, 1888-1919. 1 omslag
- 8320 Stukken betreffende het beheer van de waarborgkas van ten behoeve van de Hollandsche IJzeren Spoorweg-Maatschappij ontgronde percelen, 1913-1915 en z.d.[begin 20e eeuw]. 1 omslag
- 8321 Uittreksels uit kadastrale plans van de percelen grond en de sloten langs de spoorweg van 's-Gravenhage naar Rotterdam, c. 1900, zonder schaal [1:2000?], max. 39,5 x 116, hss. gekleurd, 1900. 8 bladen
N.B. Zie onderliggende kaarten.

8321-1. Gemeente 's-Gravenhage sectie B. , 1900Lichtdruk, ged. gekleurd
34x103 cm
K:\Data Mais\NAD_RAD
8321_1.jpg

8321-2. IJzeren Spoorweg van 's-Hage naar Rotterdam Blad no. 1. , 1900Lichtdruk,
ged. gekleurd
20,5x70,5 cm
K:\Data Mais\NAD_RAD
8321_2.jpg

8321-3. Gemeente Rijswijk sectie B en D. , 1900Lichtdruk ged. gekleurd
34,7x106 cm
K:\Data Mais\NAD_RAD
8321_3.jpg

8321-4. Delft. , 1900Lichtdruk, ged. gekleurd
38,5x106 cm
K:\Data Mais\NAD_RAD
8321_4.jpg

8321-5. Gemeente Hof van Delft sectie D en Gemeente St Maartensrecht sectie B. ,
1900Lichtdruk, ged. gekleurd
39x102 cm
K:\Data Mais\NAD_RAD
8321_5.jpg

8321-6. Gemeente Hof van Delft sectie E. , 1900Lichtdruk, ged. gekleurd
34,8x104,5 cm
K:\Data Mais\NAD_RAD
8321_6.jpg

8321-7. Gemeente Kethel sectie A. , 1900Lichtdruk, ged. gekleurd
35,5x114,5 cm
K:\Data Mais\NAD_RAD
8321_7.jpg

8321-8. Gemeente Kethel sectie B en gemeente Nieuwland. , 1900Lichtdruk, ged.
gekleurd
34,5x113 cm
K:\Data Mais\NAD_RAD
8321_8.jpg

4.1.7.9.2.08. Kerkpolder

8322 Bijlagen tot de rekeningen van de afkoopkas van de Kerkpolder, 1888-1919. 1 omslag

4.1.7.9.2.09. Klein-Vrijenbanpolder

8323 Bijlagen tot de rekeningen van de afkoopkas van de Klein-Vrijenbanpolder,
1888-1919. 1 omslag

8324 Stukken betreffende de uitbetaling van de gelden van de opgeheven afkoopkas
van de Klein-Vrijenbanpolder aan de rechthebbenden, 1893. 1 omslag

4.1.7.9.2.10. Lage Abtwoudsche polder

8325 Bijlagen tot de rekeningen van de afkoopkas van de Lage Abtwoudsche polder,
1910-1919. 1 omslag

4.1.7.9.2.11. Nieuw Wateringveldsche polder

8326 Bijlagen tot de rekeningen van de afkoopkas van de Nieuw Wateringveldsche
polder, 1888-1895. 1 omslag

8327 Stukken betreffende de uitbetaling van de gelden van de opgeheven afkoopkas
van de Nieuw Wateringveldsche polder aan de rechthebbenden, 1895. 1 omslag

4.1.7.9.2.12. Nootdorp, polder van

8328 Bijlagen tot de rekeningen van de afkoopkas van de Polder van Nootdorp, 1888-
1919. 1 omslag

4.1.7.9.2.13. Oud Wateringveldsche polder

- 8329 Bijlagen tot de rekening van de afkoopkas van de Oud Wateringveldsche polder, 1888-1894. 1 omslag
- 8330 Stukken betreffende de uitbetaling van de gelden van de afkoopkas van de Oud Wateringveldsche polder aan de rechthebbenden, 1894. 1 omslag

4.1.7.9.2.14. Oude of Hooge/Bovenpolder van Pijnacker

- 8331 Bijlagen tot de afkoopkas van de Oude of Hooge/Bovenpolder van Pijnacker, 1888-1919. 1 omslag

4.1.7.9.2.15. Oude- en Nieuwe Broekpolder (onder Rijswijk/Vrijenban); zie Broekpolder

4.1.7.9.2.16. Oude Broekpolder (onder Wateringen/Naaldwijk)

N.B. Zie voor de bijlagen van de afkoopkas van de Oude Broekpolder (onder Wateringen/Naaldwijk), 1888: OAD supplement-inventaris 1853-1887 inv.nr. 7803, 1853 - 1888.

4.1.7.9.2.17. Plaspoelpolder

- 8332 Bijlagen tot de rekeningen van de waarborgkas voor ontgronding van de percelen Rijswijk sectie D nrs. 1290, 1291, 1292, 1293, 1294, 936, 1295 en 1296 in de Plaspoelpolder, 1892-1919. 1 omslag
- 8333 Bijlagen tot de rekeningen van de afkoopkas van de ontgronding in de Plaspoelpolder "Plas Labouchère", 1912-1919. 1 omslag

4.1.7.9.2.18. Poortland; zie Bieslandsche Bovenpolder

4.1.7.9.2.19. Schieveen, polder

- 8334 Bijlagen tot de rekeningen van de afkoopkas van polder Schieveen, 1888-1919. 1 omslag

4.1.7.9.2.20. Tedingerbroekpolder

- 8335 Bijlagen tot de rekeningen van de afkoopkas van de Tedingerbroekpolder, 1888-1919. 1 omslag
- 8336 Staat houdende gegevens van de percelen, die samen de afkoopkas van de Tedingerbroekpolder vormen, z.d. [c. 1900]. 1 stuk

- 8337 Bijlagen tot de rekeningen van de afkoopkas van de ontgronding van de percelen Stompwijk sectie H nrs. 1414, 1415, 1416, 1418, 1702 en 1703 in de Tedingerbroekpolder ten behoeve van de aanleg van de locaalspoorlijn van Rotterdam naar 's-Gravenhage en Scheveningen, 1905-1919. 1 omslag
N.B. Zie verg.nr. 40/1904

4.1.7.9.2.21. Voordijkshoornsche polder

- 8338 Bijlagen tot de rekeningen van de afkoopkas van de Voordijkshoornsche polder, 1888-1919. 1 omslag

4.1.7.9.2.22. Zuidpolder van Delfgauw

- 8339 Bijlagen tot de rekeningen van de afkoopkas van de Zuidpolder van Delfgauw, 1888-1919. 1 omslag

4.2.7.9.3. Geldleningen

- 8340 Besluiten van de Verenigde Vergadering tot uitgifte van de 6e-9e serie, behorende tot de 3½ % geldlening die in 1887 werd uitgeschreven, 1889-1894. 1 omslag
- 8341 Voorstel aan de Verenigde Vergadering om dijkgraaf en hoogheemraden te machtigen in het vervolg uitgelote aandelen en betaalde coupons van geldleningen, door Delfland uitgeschreven, te mogen vernietigen, 1890. 1 stuk
- 8342 Stukken betreffende de uitgifte van een 3% obligatiegeldlening van F 1.500.000,--, 1894-1897. 1 omslag
- 8343 Stukken betreffende het afsluiten van een geldlening van F 57.000,-- ten behoeve van het ophogen van de Maasdijk, 1903-1904. 1 omslag
- 8344 Stukken betreffende de uitgifte van een 3½ % obligatiegeldlening van F 1.100.000,--, 1906, 1907, 1909, 1919. 1 omslag
- 8345 Besluit van de Verenigde Vergadering tot machtiging van Dijkgraaf en Hoogheemraden tot het aangaan van een geldlening, groot F 16.000,-- tegen 4½% rente, met stukken betreffende het afsluiten van de geldlening, 1912. 3 stukken
- 8346 Brief van Gemeentelijke Credietbank 's-Gravenhage, houdende vrijblijvende aanbieding van een geldlening tegen 4½% rente en een koers van 95%, 1915. 1 stuk

5.0. Uitoefening van de taak

5.1. Toezicht

5.1.1. Keuren

5.1.1.01. Algemeen

- 8347 Notitie houdende beschouwing over te stellen voorwaarden bij ontheffing van bepalingen van de bijzondere keur, z.d. [c. 1892]. 1 stuk
- 8348 "Opmerkingen omtrent de keuren van Delfland", notitie door commies I.J. Mouthaan over aan te brengen wijzigingen in de bijzondere keuren, 1910. 1 katern

5.1.1.02. Boezemkaden

- 8349 Keur regelende het onderhouden der waterkeringen of kaden van de polders (boezem- en polderwaterkerende kaden), met fotokopie van retroactum uit 1899, 1901. Gedrukt. 2 stukken
- 8350 Rapport van de "Commissie benoemd door Gedeputeerde Staten der provincie Zuid-Holland, ter beantwoording van de vraag of het onderhoud van de kaden langs de Poldervaart en de Vlaardingervaart door het inlaten van rivierwater is verzaard", met bijbehorende stukken, 1904 Gedrukt. 1 omslag
- 8351 Stukken betreffende de totstandkoming en herziening van de keur op het onderhouden van de boezemwaterkerende polderkaden, 1904-1910, 1916, 1919-1920. 1 omslag
N.B. Zie ook inv.nr. 8350
- 8352 Stukken betreffende het -door de verenigde vergadering afgewezen- voorstel om te komen tot vaststelling van een keur waarbij aan een zestiental, met name genoemde, polders een grotere hoogte van de boezemkaden wordt voorgeschreven, 1908. 1 omslag

5.1.1.03. Boezemwateren

- 8353 Stukken betreffende de herziening van de "keur regelende het onderhouden en reinigen der boezemwateren in Delfland en verder daartoe behorende belangen", 1895, 1899-1900, 1910. 1 omslag

5.1.1.04. Dijken (waterkering)

- 8354 Stukken betreffende de vaststelling en wijziging van de keur op de dijken, 1900, 1910-1915. 1 omslag

5.1.1.05. Dijkleger van de Maasdijk

- 8355 Stukken betreffende de vaststelling van de keur op het dijkleger van de Maasdijk, met afschrift van retroactum uit 1895, 1918-1920. 1 omslag

5.1.1.06. Landscheidingen

- 8356 Stukken betreffende de vaststelling en wijziging van de keur op de landscheidingen, 1906, 1908, 1918. 1 omslag

5.1.1.07. Polderkaden

- 8357 Stukken betreffende de totstandkoming en herziening van de keur regelende het onderhouden van de kaden die de polders onderling van elkaar scheiden, met 1 tekening en 2 kaarten, 1900-1901, 1916-1919. 1 omslag

. [kaart van het beheersgebied van Delfland, met daarop aangegeven de oppervlakte van de polders, de kaden en dijken, de boezem en het buitenwater. Auteur: Provinciale Waterstaat Zuid-Holland, 19181:50.000
Manuscript op tekenlinnen, ged. gekleurd
47,5x61 cm

. Doorsneden over het Hoogheemraadschap Delfland. Auteur: Provinciale Waterstaat in Zuid-Holland, 19181:50.000 en 1:100
Manuscript op tekenlinnen, ged. gekleurd
33x59,7 cm
Alle maten zijn ten opzichte van N.A.P.

. [Kaart van een aantal polders ten noorden van Amsterdam, met daarop aangegeven het overstromingsgebied uit 1916. Auteur: Provinciale Waterstaat in Zuid-Holland, 19181:50.000
Manuscript op tekenlinnen, ged. gekleurd
47x59,3 cm

5.1.1.08. Schutten en doorvaren van sluizen

- 8358 Keuren op het schutten en doorvaren van de schutsluis te Vlaardingen, de Monstersche sluis te Maassluis en het verlaat nabij de Oranjesluis, 1900, 1906, 1910. 1 omslag

5.1.1.09. Sluizen en voorboezems

- 8359 Stukken betreffende de vaststelling van de keur op de sluizen en voorboezems, 1890-1891. 1 omslag
- 8360 Keuren op de sluizen in de waterkeringen en boezemkaden, alsmede op de voorboezems van de uitwateringssluizen, 1900, 1910. 1 omslag

5.1.1.10. Uitkleiingen en ontgrondingen in polders

- 8361 Keuren op de uitkleiingen en ontgrondingen van landen in de polders van Delfland, 1900, 1910. Gedrukt. 3 katernen

5.1.1.11. Verveningen in polders

- 8362 Keuren op de verveningen van landen in de polders van Delfland, 1900, 1910.
Gedrukt. 3 katernen
- 8363 Correspondentie met Gedeputeerde Staten betreffende de aanbeveling van
Dijkgraaf en Hoogheemraden om, ter uitvoering van de bepalingen van de
Veenwet van 1895, de vergunningverlening voor verveningen bij provinciale
verordening te regelen, 1918-1919. 1 omslag
N.B. Zie RAD vl. inv.nrs. 13284 en 13285

5.1.1.12. Watermolens

- 8364 Stukken betreffende de herziening van de keur op het malen en stilstaan van
watermolens, 1892-1893, 1902-1903, 1906-1908, 1910-1911. 1 omslag

5.1.1.13. Zeewering en duinen

- 8365 Keur op de zeewering en de duinen, met stukken betreffende de herziening en
wijziging van de keur, 1899-1900, 1903, 1910. 1 omslag
- 8366 Nota's van de dijkgraaf en de ingenieur ter zake van de wenselijkheid van
aanvulling van de bepalingen van de keur op de zeewering en duinen, 1919. 1 omslag

5.1.2. Provinciale reglementen

- 8367 Reglement op de wegen en voetpaden en van het reglement betreffende het
leggen van spoorstaven in de openbare wegen en haar gebruik, met stukken
betreffende de wijziging, 1889-1912. 1 omslag
- 8368 Verordening op de stoomvaart in boezemwateren, met stukken betreffende de
wijziging, 1889-1914, 1917. 1 omslag
- N.B. Zie voor stukken betreffende het Reglement op de Verveningen in de
Provincie Zuid-Holland, 1918-1919 RAD inv.nr. 13285 en voor aangiften van
vergunningen, 1919 RAD inv.nr. 13284, 1328 - 1919.
- 8369 Verordening op het bouwen op en graven in de zee- of rivierwaterkerende
dijken, met stukken betreffende de wijziging, 1898. 1 omslag

5.1.3. Vergunningen

5.1.3.1. Algemeen

- 8370-8401 Vergunningen, 1888-1919. 32 omslagen
- 8370 1888, 1888
- 8371 1889, 1889
- 8372 1890, 1890
- 8373 1891, 1891
- 8374 1892, 1892
- 8375 1893, 1893
- 8376 1894, 1894

8377 1895, 1895
8378 1896, 1896
8379 1897, 1897
8380 1898, 1898
8381 1899, 1899
8382 1900, 1900
8383 1901, 1901
8384 1902, 1902
8385 1903, 1903
8386 1904, 1904
8387 1905, 1905
8388 1906, 1906
8389 1907, 1907
8390 1908, 1908
8391 1909, 1909
8392 1910, 1910
8393 1911, 1911
8394 1912, 1912
8395 1913, 1913
8396 1914, 1914
8397 1915, 1915
8398 1916, 1916
8399 1917, 1917
8400 1918, 1918
8401 1919, 1919

8402-8442 Bijlagen bij de vergunningen, 1888-1919.

41 omslagen

8402 1888, 1888
8403 1889, 1889
8404 1890, 1890
8405 1891, 1891
8406 1892, 1892
8407 1893, 1893
8408 1894, 1894
8409 1895, 1895
8410 1896, 1896
8411 1897, 1897
8412 1898, 1898
8413 1899, 1899
8414 1900, 1900
8415 1901, 1901
8416 1902, 1902
8417 1903, 1903
8418 1904, 1904
8419 1905 nrs. 1-155, 1905
8420 1905 nrs. 156-201, 1905
8421 1906 nrs. 1-100, 1906
8422 1906 nrs. 101-157, 1906
8423 1907, 1907
8424 1908, 1908
8425 1909 nrs. 1-90, 1909
8426 1909 nrs. 91-183, 1909
8427 1910 nrs. 1-100, 1910
8428 1910 nrs. 101-187, 1910
8429 1911 nrs. 1-59, 1911
8430 1911 nrs. 60-164, 1911
8431 1912, 1912

- 8432 1913 nrs. 1-83, 1913
- 8433 1913 nrs. 84-183, 1913
- 8434 1914, 1914
- 8435 1915, 1915
- 8436 1916 nrs. 1-142, 1916
- 8437 1916 nrs.143-174, 1916
- 8438 1917, 1917
- 8439 1918 nrs. 1-100, 1918
- 8440 1918 nrs. 101-244, 1918
- 8441 1919 nrs. 1-184, 1919
- 8442 1919 nrs. 185-259, 1919
- 8443-8445 Tafels op de registers van verleende vergunningen, met jaarlijkse indices op naam van de vergunninghouder, 1888-1919. 3 banden
N.B. Op de vergunningen in deze registers is ook een digitale toegang beschikbaar
- 8443 1888-1900, 1888 - 1900
- 8444 1901-1910, 1901 - 1910
- 8445 1911-1919, 1911 - 1919
- 8446 Stukken betreffende de verwijzing van particulieren met hun vergunningaanvraag naar de betreffende polderbesturen, 1897-1919. 1 omslag
- 8447 Aantekeningen betreffende enkele vervallen consenten over 17e-19e eeuw, met afschriften van deze consenten, 1900, 1908, 1911-1913, 1917. 1 omslag
- 8448 Rapport van W.E. Cramer te 's-Gravenhage inzake de globale kostenraming van de aanleg en exploitatie en de vermoedelijke opbrengst van een spoorlijn Delft - Bleiswijk - Zevenhuizen - Moerkapelle, in vergelijking met die van een spoorlijn Delft - Zoetermeer - Zegwaard, 1903. 1 omslag
- 8449 Stukken betreffende het afwijzend beschikken op vergunningaanvragen in die gevallen waar de keur niet van toepassing is, 1908-1919. 1 omslag
- 8450 Besluit tot afwijzing van de vergunningaanvraag van J.A. Stokdijk te De Lier tot het leggen van een brug in de Lierweg, omdat Dijkgraaf en Hoogheemraden niet bij een burenruzie willen worden betrokken, met stukken betreffende de vergunningaanvraag, 1910-1911. 1 omslag
- 8451 Stukken betreffende de afwijzing van vergunningaanvragen in die gevallen dat de aanvraag niet op gezegeld papier is gesteld, 1912, 1917. 1 omslag
- 8452 Machtiging van de Verenigde Vergadering voor Dijkgraaf en Hoogheemraden tot het verlenen van opzegbare vergunningen tot het privaatrechtelijk gebruik van landelijke eigendommen van het hoogheemraadschap, alsmede om aan deze vergunningen het heffen van recognities te verbinden, met bijbehorende nota, 1915. 2 stukken

5.1.3.2. Boezemwateren

5.1.3.2.01. Baggeren

- 8453 Besluiten tot weigering van vergunning tot het baggeren in boezemwateren, 1917-1919. 1 omslag

5.1.3.2.02. Bruggen; hebben van uitwegen

- 8454 Stukken betreffende de vergunningverlening aan de Eerstaanwezend Ingenieur der Staatsspoorwegen te Rotterdam voor het maken van de onderbouw van de brug over de Poldervaart in de spoorlijn Rotterdam-Hoek van Holland, met bestek en 2 tekeningen, 1889. 1 omslag

. Onderbouw van de [spoor] brug over de Poldervaart [lijn Rotterdam-Hoek van Holland], met situatie. Auteur: Ministerie van Waterstaat, Handel en Nijverheid, Staatsspoorwegen, 1888 Gebr. van Langenhuysen 's-Gravenhage
1:100 en 1:1000
Steendruk
48,8x104 cm

. Situatie van de [spoor] Brug over de Poldervaart [lijn Rotterdam-Hoek van Holland]. , 1889 1:100
Manuscript
55,5x73 cm

5.1.3.2.03. Graven en dempen

- 8455 Stukken betreffende de vergunningaanvraag van Gedeputeerde Staten tot verbetering van de watergemeenschap tussen Rijn en Schie, waaronder vervanging van de Hoornbrug, met 43 tekeningen en 16 kaarten, 1889-1892. 1 omslag
N.B. Zie voor overdracht onderhoud Hoornbrug aan Gedeputeerde Staten inv.nr. 8889

. Verbetering der Watergemeenschap tusschen Rijn en Schie (gedeelte Delft-'s-Gravenhage). Auteur: Provinciale Waterstaat in Zuid-Holland, 1889 Gebr. J & H Langenhuysen
1:25.000
steendruk
33x52 cm
In rood is het traject aangegeven met de bijbehorende bruggen

. Watergemeenschap tusschen Rijn en Schie. Ontwerp van eene brug met keersluis in den voorboezem van stoomgemaal No. 1 Tedingebroekpolder. Auteur: Provinciale Waterstaat in Zuid-Holland, 1889 1:1000
Manuscript op tekenlinnen, ged. gekleurd
33x37,7 cm

. Watergemeenschap tusschen Rijn en Schie. Ontwerp van eene vaste brug ter vervanging van de Oude Tolbrug onder Voorburg. Auteur: Provinciale Waterstaat in Zuid-Holland, 1889 1:200 en 1:1000
Manuscript op tekenlinnen, ged. gekleurd
32,5x39,2 cm

. Watergemeenschap tusschen Rijn en Schie. Ontwerp van eene vaste brug ter vervanging van de Wijkerbrug onder Voorburg. Auteur: Provinciale Waterstaat in Zuid-Holland, 18891:200 en 1:1000
Manuscript op tekenlinnen, ged. gekleurd
32,7x36,7 cm

. Watergemeenschap tusschen Rijn en Schie. Ontwerp van eene vaste brug ter vervanging van de Kerkbrug te Voorburg. Auteur: Provinciale Waterstaat in Zuid-Holland, 18891:200 en 1:1000
Manuscript op tekenlinnen, ged. gekleurd
32,7x46,7 cm

. Watergemeenschap tusschen Rijn en Schie. Ontwerp van eene dubbele ophaalbrug ter vervanging van de Geestbrug onder Voorburg. Auteur: Provinciale Waterstaat in Zuid-Holland, 18891:200 en 1:1000
Manuscript op tekenlinnen, ged. gekleurd
32,7x49,8 cm

. Watergemeenschap tusschen Rijn en Schie. Ontwerp van eene vaste Jaagbrug ter vervanging van de Nieuwe Tolbrug onder Rijswijk. Auteur: Provinciale Waterstaat in Zuid-Holland, 18891:200 en 1:1000
Manuscript op tekenlinnen, ged. gekleurd
33x40,7 cm

. Watergemeenschap tusschen Rijn en Schie. Ontwerp van eene Draaibrug met vast gedeelte ter vervanging van de Hoornbrug onder Rijswijk. Auteur: Provinciale Waterstaat in Zuid-Holland, 18891:200 en 1:1000
Manuscript op tekenlinnen, ged. gekleurd
33x47 cm

. Watergemeenschap tusschen Rijn en Schie. Ontwerp van eene Draaibrug met vast gedeelte in den om te leggen Straatweg Delft-'s Hage nabij Reineveld. Auteur: Provinciale Waterstaat in Zuid-Holland, 18891:200 en 1:1000
Manuscript op tekenlinnen, ged. gekleurd
33,8x69,8 cm

. Watergemeenschap tusschen Rijn en Schie. Ontwerp dubbele ophaalbrug ter vervanging van de Koepoortsbrug te Delft. Auteur: Provinciale Waterstaat in Zuid-Holland, 18891:200 en 1:1000
Manuscript op tekenlinnen, ged. gekleurd
32,7x39,5 cm

. Watergemeenschap tusschen Rijn en Schie. Ontwerp van eene draaibrug bij de Oostpoort te Delft. Auteur: Provinciale Waterstaat in Zuid-Holland, 18891:200 en 1:1000
Manuscript op tekenlinnen, ged. gekleurd
33,1x40 cm

. Watergemeenschap tusschen Rijn en Schie. Ontwerp van eene Dubbele Basculebrug aan de Rotterdammerpoort te Delft. Auteur: Provinciale Waterstaat in Zuid-Holland, 18891:200 en 1:1000
Manuscript op tekenlinnen, ged. gekleurd
32,7x37,3 cm

. Verbetering der Watergemeenschap tusschen Rijn en Schie. Perceel 2 Blad 1. Auteur: Provinciale Waterstaat in Zuid-Holland, 1891Gebr. v. Langenhuysen
's-Gravenhage
1:1000
Steendruk in zwart en rood
32,6x99,7 cm

. Verbetering der Watergemeenschap tusschen Rijn en Schie. Perceel 2 Blad 2. Auteur: Provinciale Waterstaat in Zuid-Holland, 1891Gebr. v. Langenhuysen
's-Gravenhage
1:1000
Steendruk in zwart en rood
32,6x99,7 cm

. Verbetering der Watergemeenschap tusschen Rijn en Schie. Perceel 2 Blad 3. Auteur: Provinciale Waterstaat in Zuid-Holland, 1891Gebr. v. Langenhuysen
's-Gravenhage
1:1000
Steendruk in zwart en rood
32,6x99,7 cm

. Verbetering der Watergemeenschap tusschen Rijn en Schie. Perceel 2 Blad 4. Auteur: Provinciale Waterstaat in Zuid-Holland, 1891Gebr. v. Langenhuysen
's-Gravenhage
1:1000
Steendruk in zwart en rood
32,6x99,7 cm

. Verbetering der Watergemeenschap tusschen Rijn en Schie. Perceel 2 Draaibrug bij Reineveld. Auteur: Provinciale Waterstaat in Zuid-Holland, 1891J. Broek
's-Gravenhage
1:1000
Lithografie
32,5x98 cm

. Verbetering der Watergemeenschap tusschen Rijn en Schie. Perceel 2 Draaibrug bij Reineveld. Lengte doorsnede en aanzicht. Auteur: Provinciale Waterstaat in Zuid-Holland, 1891Gebr. v. Langenhuysen
's-Gravenhage
1:100
steendruk
53,5x79,7 cm

. Verbetering der Watergemeenschap tusschen Rijn en Schie. Perceel 2 Draaibrug bij de Oostpoort te Delft. Auteur: Provinciale Waterstaat in Zuid-Holland, 1891Gebr. v. Langenhuysen
's-Gravenhage
1:20 en 1:100
steendruk
52x75 cm

. Verbetering der Watergemeenschap tusschen Rijn en Schie. Perceel 2 Draaibrug bij de Oostpoort te Delft. Auteur: Provinciale Waterstaat in Zuid-Holland, 1891Gebr. v. Langenhuysen
's-Gravenhage
1:100 en 1:500
steendruk
47,8x82,7 cm

. Verbetering der Watergemeenschap tusschen Rijn en Schie. Perceel 2 Dubbele ophaalbrug bij de Koepoort te Delft. Auteur: Provinciale Waterstaat in Zuid-Holland, 1891Gebr. v. Langenhuysen
's-Gravenhage
1:20 en 1:100
steendruk
54,7x53,3 cm

. Verbetering der Watergemeenschap tusschen Rijn en Schie. Perceel 2 Grondduiker in den Klein Vrijenbanschen Polder. Auteur: Provinciale Waterstaat in Zuid-Holland, 1891J. Broek
's-Gravenhage
1:20 en 1:100
Lithografie
53,3x80 cm

. Verbetering der Watergemeenschap tusschen Rijn en Schie. Perceel 1 Geestbrug. Auteur: Provinciale Waterstaat in Zuid-Holland, 1891Gebr. v. Langenhuysen
's-Gravenhage
1:20 en 1:100
steendruk
65x92,7 cm

. Verbetering der Watergemeenschap tusschen Rijn en Schie. Bruggen in het Jaagpad bij Stoomgemaal van den Plaspoelpolder en Pasgeld. Perceel 1. Auteur: Provinciale Waterstaat in Zuid-Holland, 1891Gebr. v. Langenhuysen
's-Gravenhage
1:100
steendruk
32,7x81 cm

. Verbetering der Watergemeenschap tusschen Rijn en Schie. Wijkerbrug. Perceel 1. Auteur: Provinciale Waterstaat in Zuid-Holland, 18911:100
steendruk
32,5x99,7 cm

. Verbetering der Watergemeenschap tusschen Rijn en Schie. Nieuwe Tolbrug. Perceel 1. Auteur: Provinciale Waterstaat in Zuid-Holland, 1891Gebr. v. Langenhuysen 's-Gravenhage
1:50
steendruk
32,3x99,5 cm

. Verbetering der Watergemeenschap tusschen Rijn en Schie. Kerkbrug. Perceel 1. Auteur: Provinciale Waterstaat in Zuid-Holland, 1891:100
steendruk
32,5x93 cm

. Verbetering der Watergemeenschap tusschen Rijn en Schie. Hoornbrug Onderbouw. Perceel 1. Auteur: Provinciale Waterstaat in Zuid-Holland, 1891Gebr. v. Langenhuysen 's-Gravenhage
1:100
steendruk
54,5x109,2 cm

. Verbetering der Watergemeenschap tusschen Rijn en Schie. Hoornbrug Bovenbouw. Perceel 1. Auteur: Provinciale Waterstaat in Zuid-Holland, 1891Gebr. v. Langenhuysen 's-Gravenhage
1:20 en 1:50
steendruk
44x99,7 cm

. Verbetering der Watergemeenschap tusschen Rijn en Schie. Perceel 1 Blad 12. Auteur: Provinciale Waterstaat in Zuid-Holland, 1891Gebr. v. Langenhuysen 's-Gravenhage
1:1000
steendruk in zwart en rood
33,7x99,5 cm

. Verbetering der Watergemeenschap tusschen Rijn en Schie. Perceel 1 Blad 13. Auteur: Provinciale Waterstaat in Zuid-Holland, 1891Gebr. v. Langenhuysen 's-Gravenhage
1:1000
steendruk in zwart en rood
32,7x99,8 cm

. Verbetering der Watergemeenschap tusschen Rijn en Schie. Perceel 1 Blad 11. Auteur: Provinciale Waterstaat in Zuid-Holland, 1891Gebr. v. Langenhuysen 's-Gravenhage
1:1000
steendruk in zwart en rood
32,3x99,9 cm

. Verbetering der Watergemeenschap tusschen Rijn en Schie. Perceel 1 Blad 10. Auteur: Provinciale Waterstaat in Zuid-Holland, 1891Gebr. v. Langenhuysen

's-Gravenhage
1:1000
steendruk in zwart en rood
32,7x99,8 cm

. Verbetering der Watergemeenschap tusschen Rijn en Schie. Perceel 1 Blad 9. Auteur:
Provinciale Waterstaat in Zuid-Holland, 1891Gebr. v. Langenhuysen
's-Gravenhage
1:1000
steendruk in zwart en rood
32,7x99,8 cm

. Verbetering der Watergemeenschap tusschen Rijn en Schie. Perceel 1 Blad 9. Auteur:
Provinciale Waterstaat in Zuid-Holland, 1891Gebr. v. Langenhuysen
's-Gravenhage
1:1000
steendruk in zwart en rood
32,7x99,8 cm

. Verbetering der Watergemeenschap tusschen Rijn en Schie. Perceel 1 Blad 8. Auteur:
Provinciale Waterstaat in Zuid-Holland, 1891Gebr. v. Langenhuysen
's-Gravenhage
1:1000
steendruk in zwart en rood
32,7x99,8 cm

. Verbetering der Watergemeenschap tusschen Rijn en Schie. Perceel 1 Blad 7. Auteur:
Provinciale Waterstaat in Zuid-Holland, 1891Gebr. v. Langenhuysen
's-Gravenhage
1:1000
steendruk in zwart en rood
32,7x99,8 cm

. Verbetering der Watergemeenschap tusschen Rijn en Schie. Perceel 1 Blad 6. Auteur:
Provinciale Waterstaat in Zuid-Holland, 1891Gebr. v. Langenhuysen
's-Gravenhage
1:1000
steendruk in zwart en rood
32,7x99,8 cm

. Verbetering der Watergemeenschap tusschen Rijn en Schie. Perceel 1 Blad 5. Auteur:
Provinciale Waterstaat in Zuid-Holland, 1891Gebr. v. Langenhuysen
's-Gravenhage
1:1000
steendruk in zwart en rood
32,7x99,8 cm

. Verbetering der Watergemeenschap tusschen Rijn en Schie. Perceel 1 Blad 4. Auteur:
Provinciale Waterstaat in Zuid-Holland, 1891Gebr. v. Langenhuysen
's-Gravenhage

1:1000
steendruk in zwart en rood
32,7x99,8 cm

. Verbetering der Watergemeenschap tusschen Rijn en Schie. Perceel 1 Blad 3. Auteur:
Provinciale Waterstaat in Zuid-Holland, 1891Gebr. v. Langenhuysen
's-Gravenhage
1:1000
steendruk in zwart en rood
32,7x99,8 cm

. Verbetering der Watergemeenschap tusschen Rijn en Schie. Perceel 1 Blad 2. Auteur:
Provinciale Waterstaat in Zuid-Holland, 1891Gebr. v. Langenhuysen
's-Gravenhage
1:1000
steendruk in zwart en rood
32,7x99,8 cm

. Verbetering der Watergemeenschap tusschen Rijn en Schie. Perceel 1 Blad 1. Auteur:
Provinciale Waterstaat in Zuid-Holland, 1891Gebr. v. Langenhuysen
's-Gravenhage
1:1000
steendruk in zwart en rood
32,7x99,8 cm

. Verbetering der Watergemeenschap tusschen Rijn en Schie. Dwarsprofielen van den
Delftschen Vliet. Perceel 1 Blad 5. Auteur: Provinciale Waterstaat in Zuid-Holland, 18911:200
steendruk
32,7x75 cm

. Verbetering der Watergemeenschap tusschen Rijn en Schie. Brug met keersluis nabij
Leidschendam en brug over de Rijswijkschevaart. Perceel 1. Auteur: Provinciale Waterstaat in
Zuid-Holland, 1891Gebr. v. Langenhuysen
's-Hage
1:100
steendruk
32,7x65 cm

. Verbetering der Watergemeenschap tusschen Rijn en Schie. Bruggen in het Jaagpad
over perceel Rijswijk sectie G nr. 388 en tegenover Zorg en Vlijt. Perceel 1. Auteur:
Provinciale Waterstaat in Zuid-Holland, 18911:200
steendruk
32,3x64,9 cm

. Verbetering der Watergemeenschap tusschen Rijn en Schie. Dwarsprofielen van den
Delftschen Vliet. Perceel 1 Blad 3. Auteur: Provinciale Waterstaat in Zuid-Holland, 18911:200
steendruk
32,7x75 cm

. Verbetering der Watergemeenschap tusschen Rijn en Schie. Dwarsprofielen van den Delftschen Vliet en grondboringen bij de bruggen. Perceel 1 Blad 4. Auteur: Provinciale Waterstaat in Zuid-Holland, 1891:200
steendruk
32,7x75 cm

. Verbetering der Watergemeenschap tusschen Rijn en Schie. Dwarsprofielen van den Delftschen Vliet . Perceel 1 Blad 1. Auteur: Provinciale Waterstaat in Zuid-Holland, 1891:200
steendruk
32,7x75 cm

. Verbetering der Watergemeenschap tusschen Rijn en Schie. Dwarsprofielen van den Delftschen Vliet . Perceel 1 Blad 2. Auteur: Provinciale Waterstaat in Zuid-Holland, 1891:200
steendruk
32,7x75 cm

. Verbetering der Watergemeenschap tusschen Rijn en Schie. Dwarsprofielen van den Delftschen Vliet . Perceel 1 Blad 2. Auteur: Provinciale Waterstaat in Zuid-Holland, 1891:200
steendruk
32,7x75 cm

. Verbetering der Watergemeenschap tusschen Rijn en Schie. Oude Tolbrug. Perceel 1 . Auteur: Provinciale Waterstaat in Zuid-Holland, 1891Gebr. v. Langenhuysen
's-Gravenhage
1:20 en 1:100
steendruk
65,3x92,8 cm

. Verbetering der Watergemeenschap tusschen Rijn en Schie. Dubbele basculebrug aan de Rotterdammerpoort te Delft. Blad no. 1 . Auteur: Provinciale Waterstaat in Zuid-Holland, 1891Gebr. J. en H. v. Langenhuysen
's-Gravenhage
1:100 en 1:200
steendruk in zwart en rood
32,4x74,6 cm

. Verbetering der Watergemeenschap tusschen Rijn en Schie. Dubbele basculebrug aan de Rotterdammerpoort te Delft. Onderbouw. Blad no. 3. Auteur: Provinciale Waterstaat in Zuid-Holland, 1891Gebr. J. en H. v. Langenhuysen
's-Gravenhage
1:100
steendruk
32,8x38,7 cm

. Verbetering der Watergemeenschap tusschen Rijn en Schie. Dubbele basculebrug aan de Rotterdammerpoort te Delft. Blad no. 2. Auteur: Provinciale Waterstaat in Zuid-Holland, 1891Gebr. J. en H. v. Langenhuysen
's-Gravenhage
1:100
steendruk

32,8x38,7 cm

. Verbetering der Watergemeenschap tusschen Rijn en Schie. Dubbele basculebrug aan de Rotterdammerpoort te Delft. Bovenbouw. Blad no. 4. Auteur: Provinciale Waterstaat in Zuid-Holland, 1891 Gebr. J. en H. v. Langenhuisen

's-Gravenhage

1:100

steendruk

48,5x87,5 cm

- 8456 Brief aan de ingenieur, houdende mededeling van het besluit om in het vervolg voor vergunningen tot demping van vaarsloten een geldelijke compensatie per gedempte vierkante meter te laten betalen wegens verkleining van het boezemoppervlak, 1893. 1 stuk
- 8457 Stukken betreffende de vergunningverlening aan de gemeente 's-Gravenhage tot aanleg van de Laakhaven met bijkomende werken en een gedeelte van het Laakhavenkanaal, met bestek en 6 tekeningen, 1896-1901. 1 omslag

. Situatie [aanleg Laakhaven te 's-Gravenhage]. Auteur: Gemeente 's-Gravenhage, 18961:50 en 1:1000

Lichtdruk, in rood ingekleurd

64,4x80,3 cm

. Situatie [aanleg Laakhaven te 's-Gravenhage]. Auteur: Gemeente 's-Gravenhage, 18961:5000

Lichtdruk, gekleurd

21,5x49,4 cm

. Grondduiker [Laakhaven]. Auteur: gemeente 's-Gravenhage, 18991:20, 1:50 en 1:100

lichtdruk

78,5x65,5 cm

. Laakhavenwerken. Draaibrug in den Rijswijksche Weg en bijkomende werken.

Situatie. Auteur: Gemeentewerken 's-Gravenhage, 19001:500

Lichtdruk

73,6x97 cm

. Laakhavenwerken. Draaibrug in den Rijswijksche Weg en bijkomende werken.

Onderbouw. Auteur: Gemeentewerken 's-Gravenhage, 19001:100

Lichtdruk

65,5x97,5 cm

. Laakhavenwerken. Draaibrug in den Rijswijksche Weg en bijkomende werken.

Bovenbouw. Auteur: Gemeentewerken 's-Gravenhage, 19001:20 en 1:50

Lichtdruk

43,7x97,3 cm

- 8458 Stukken betreffende de vergunningverlening aan de Nederlandse Gist- en Spiritusfabriek en de Fransch-Hollandsche Oliefabrieken Nouveaux Etablissements Calvé-Delft tot het aanleggen van een haven in de Voordijkshoornsche polder, 1912-1913. 1 omslag
- 8459 "Opbrengst wegens verkleining van Delflands boezemoppervlak en aankoop van kapitalen inschrijving Nederlandse Werkelijke Schuld 2½ %", kasboek, 1912-1930. 1 deel
- 8460 Stukken betreffende een verzoek van burgemeester en wethouders van Voorburg aan Gedeputeerde Staten om vernietiging van de vergunningvoorwaarde tot het betalen van een bedrag van f 75,-- ter compensatie van het dempen van boezemwater, 1913. 1 omslag

5.1.3.2.04. Hebben van werken in of bij boezemwater

- 8461 Stukken betreffende de weigering van vergunningen tot het uitvoeren of hebben van werken in boezemwater in verband met de belemmering van de scheepvaart en de waterdoorstroming, 1888-1919. 1 omslag
- 8462 Stukken betreffende de vergunning aan de gemeente Kethel en Spaland tot het verbeteren van wegen door beschoeiing van de Poldervaart en het leggen van twee bruggen ter plaatse van de Korte Kwakel en de Lange Kwakel, 1892-1896. 1 omslag
- 8463 Stukken betreffende de weigering van vergunningen voor werken in de boezem, omdat de aanvrager niet tevens eigenaar is of omdat er meerdere eigenaren bij het werk zijn betrokken, 1895, 1906-1912, 1919. 1 omslag
- 8464 Vergunning verleend aan de gemeente Maassluis tot het spannen van electriciteitsdraden over de Noord- en Zuidgeer, met bijbehorende stukken, 1918. 3 stukken

5.1.3.2.05. Lozing afvalwater; rioleringen

<RUB7>5.1.3.2.05.1. Algemeen

- 8465 Stukken houdende gegevens over het gevolgde beleid bij vergunningverlening tot lozing van afval- en rioleringswater op boezemwater, 1888, 1907. 1 omslag
- 8466 Rapporten van de ingenieur houdende voorstel voor op te leggen vergunningvoorwaarden bij de afsluiting van waterinlaten en de plaatsing van een verhoogde overstortbuis bij de zinkput van riolen, met brief van de gemeente Delft waarin wordt verzocht om aanpassing van de voorwaarden, 1890, 1897, 1899. 3 stukken
- 8467 Stukken betreffende de opruiming van een lozing zonder vergunning op de Broeksloot te Voorburg vanaf het bouwterrein van A. van der Ham te 's-Gravenhage, 1904, 1905. 1 omslag
- 8468 Stukken betreffende de doorverwijzing van aanvragen om vergunning tot lozing op boezemwater naar gemeenten, 1905-1916. 1 omslag
- 8469 Staat houdende opgave van verleende vergunningen tot lozing van fabrieks- en afvalwater op boezemwater over de jaren 1870-1906, z.d. [c. 1907]. 1 stuk

8470 Stukken betreffende de afwijzing van vergunningaanvragen tot lozing van afvalwater op boezemwater, 1909. 1 omslag

8471 Stukken betreffende de afwijzing van een vergunningaanvraag van de R.K. Woningbouwvereniging St. Willebrordus te Veur tot lozing van afvalwater vanuit in Rijnland te bouwen woningen op boezemwater van het hoogheemraadschap, met 2 tekeningen, 1919. 1 omslag

. Gemeente Veur sectie B nr. 2087 c.a., z.d. c. 1919calque
21x21,3 cm

. Woningbouwvereniging St. Willibrordus te Leidschendam Rioleeringsplan blad no. 1.
Auteur: Woningbouwvereniging St. Willibrordus, z.d. c. 1919Leidschendam
1:400
calque
49x56,8 cm

N.B. De hier beschreven vergunningaanvragen betreffen zaken, waarvoor de administratie een afzonderlijk dossier heeft aangelegd

<RUB7>5.1.3.2.05.2. Delft

<RUB8>5.1.3.2.05.2.1. Gemeentebestuur

8472 Stukken betreffende de vergunningverlening aan de gemeente Delft tot demping en riolering van grachten langs de Oostsingel, Molslaan en Oude- en Nieuwe Langendijk, alsmede betreffende de schenking door de gemeente in ruil voor deze vergunningen van een gedeelte van de Schie, kadastraal gemeente Overschie sectie B nr. 2298 gedeeltelijk en Kethel sectie B nr. 49 gedeeltelijk ten behoeve van de aanleg van een schutsluis bij de Doenkade ter afsluiting van de boezemgemeenschap met Schieland, met 1 kaart en 1 tekening, 1890-1898. 1 omslag
N.B. Zie notulen Verenigde Vergadering 2-7-1891, alsmede inv.nr. 8778

. [Delft, sectie A en sectie E ged., met grachten aan de oost- en zuidzijde van de stad].
, z.d. [laatste kwart 19de eeuw]Manuscript
127x95 cm

. [demping van de Oude langen dijk te Delft]. Auteur: [gemeente Delft, z.d. [c. 1896][Delft]
1:20 en 1:500
Blauwdruk
37,5x57,3 cm

8473 Stukken betreffende de vergunningaanvraag van de gemeente Delft tot het plaatsen van beerputten in bestaande leidingen ten behoeve van het pand Oude Delft nr. 165 en Koornmarkt nr. 93, 1918. 1 omslag

Stukken betreffende de boezemwateren in de gemeenten Delft en 's-Gravenhage e.o., waaronder klachten van particulieren, onderzoek door de "Staatscommissie 1898" en proefneming met spuiing door het Verversingskanaal, 1889-1902, 1908. 1 omslag
N.B. Zie inv.nr. 8781

N.B. Zie voor correspondentie betreffende de uitvoering van het algemeen rioleringsplan te Delft 1919-1942 RAD v.l. inv.nr. 13995, 1399 - 1942.

<RUB8>5.1.3.2.05.2.2. Gist- en Spiritusfabriek

Stukken betreffende de vergunningverlening aan de Nederlandse Gist- en Spiritusfabriek te Delft ten behoeve van de lozing van afvalwater op boezemwater, alsmede betreffende de monstername van dit afvalwater, met agenda en 10 tekeningen, 1918-1951. 1 pak
N.B. Zie RAD v.l. inv.nr. 14004

<RUB8>5.1.3.2.05.2.3. Lijm- en Gelatinefabriek "Delft"

Stukken betreffende de vergunningverlening aan de N.V. Lijm- en Gelatinefabriek "Delft" te Delft tot het leggen van riolen ten behoeve van de lozing van afvalwater op boezemwater en het onttrekken van water daaruit in de gemeente Delft sectie K nrs. 1440 en 1441, 1917-1952.
N.B. Zie RAD v.l. inv.nr. 12831

Stukken betreffende de vergunningverlening aan de N.V. Lijm- en Gelatinefabriek "Delft" te Delft tot het leggen van een afvoerleiding voor vijf privaten vanuit een kantoorgebouw in de gemeente Vrijenban sectie C nr. 1262 naar het rioleringsnet van de fabriek dat op boezemwater loost, met 1 tekening, 1917-1951.
N.B. Zie RAD v.l. inv.nr. 12830

- 8474 Vergunningen verleend aan de N.V. Lijm- en Gelatinefabriek "Delft" tot het dempen van een sloot, het leggen van rioleringsleidingen en het lozen van het afvalwater op boezemwater te Vrijenban, 1898, 1909, 1910. Afschriften. 3 stukken
N.B. Betreft de vergunning nrs. 89/1898, 28/1909

<RUB7>5.1.3.2.05.3. 's-Gravenhage

- 8475 Stukken betreffende de vergunningverlening aan de gemeente 's-Gravenhage tot plaatsing van een stoomgemaal aan de Timorstraat voor het afvoeren van water uit de boezemsloten rond de Alexander-kazerne en uit de Schelpslot, alsmede betreffende de uitdieping van de Elandsgracht in verband met deze afvoer, met 1 kaartje, 1889-1892. 1 omslag

. [riolering in de Piet Heinstraat, Trompstraat, Anna Paulownastraat en Kortenaarskade met lozing door de Toussaintkade]. , 1892:1000
manuscript, gekleurd
17x26 cm

- 8476 Stukken betreffende de vergunningverlening aan de gemeente 's-Gravenhage tot het maken van nooduitlaten in de Haringkade tussen de Vijzelstraat en de Duinweg, met 1 kaartje en 4 tekeningen, 1891-1894. 1 omslag

. [Situatie nooduitlaat riolering in de Vijzelstraat/Haringkade te Scheveningen op het Verversingskanaal]. , z.d. [c. 1892]1:1000
manuscriptkaart, gekleurd
27x35,7 cm

. Straatkolk met één uitloop en rooster [riolering Haringkade]. Auteur: [gemeente 's-Gravenhage], z.d. [c.1894]1:5
manuscript
34,5x29,5 cm

. Nooduitlaat Haringkade te Scheveningen. Auteur: [gemeente 's-Gravenhage],
18941:10
Blauwdruk
60x95,3 cm

. [riolering Haringkade]. Auteur: gemeente 's-Gravenhage, 18941:5
Blauwdruk
81,5x28,2 cm

. Nooduitlaat in den Gevers Deynootweg. Auteur: gemeente 's-Gravenhage, 18941:10
Blauwdruk
100x132 cm

8477 Stukken betreffende de vergunningverlening aan de gemeente 's-Gravenhage tot demping en riolering van de Elandsloot, Nieuwe Haven, Turfmarkt, Spui, Amsterdamsche kade, Stille Veerkade en Paviljoensgracht, alsmede de bouw van de Basculebrug over de Zuid-Singelgracht, met 7 tekeningen en 2 kaartjes, 1892-1900. 1 omslag
N.B. Zie ook inv.nr. 8457

. Situatie [omgeving Stille Veerkade, Spui, Turfmarkt, Houtmarkt, Nieuwe Haven]. ,
18941:3250
manuscript, gekleurd
32x44,8 cm

. [riolering Saxen Weimarstraat en Elandstraat]. Auteur: gemeente 's-Gravenhage,
18991:1000
Blauwdruk
46x83,8 cm

. Dempnen en rioleren van de Elandsloot, met bijkomende werken Bestek nr. 30 dienst 1899. Auteur: Gemeentewerken 's-Gravenhage, 18991:1000
Witdruk
62x94,5 cm

. Gemeente "Den Haag" Saxen Weimarlaan en Omgeving. , 1899manuscript op tekenlinnen, ged. gekleurd
24x33,4 cm

. [Overkluizing tussen de Anna Pauwlonastraat en de Elandstraat]. Auteur: gemeente 's-Gravenhage, 1900hoogteschaal 1:100, lengteschaal 1:200
Lichtdruk, ged. gekleurd

. [dempen en rioleren Paviljoensgracht, Stille Veerkade en Amsterdamsche Veerkade].
Auteur: gemeente 's-Gravenhage, 19001:100 en 1:1000
Lichtdruk, ged. gekleurd
34x47,8 cm

. Overkluizing van de Singelgracht tusschen Elandstraat en Kortenaerkade. Bestek Nr. 34 dienst 1900. Auteur: Gemeentewerken 's-Gravenhage, 19001:100
Lichtdruk
62x65,3 cm

. Straat tusschen Oranjeplein en Korte Groenewegje, onderbouw brug over Zuid Singelgracht, dwarsprofielen Paviljoens- en Veerkadegrachten, riool in nieuwe straat en gedempte grachten. Bestek nr. 41 Dienst 1900 Blad 1. Auteur: Gemeentewerken 's-Gravenhage, 19001:500
lichtdruk
72,3x96,5 cm

. Straat tusschen Oranjeplein en Korte Groenewegje, onderbouw brug over Zuid Singelgracht, Demping Paviljoens- en Veerkadegrachten, riool in nieuwe straat en gedempte grachten. Onderbouw Basculebrug Bestek nr. 41 Dienst 1900 Blad 2. Auteur: Gemeentewerken 's-Gravenhage, 19001:100
lichtdruk
49,8x93 cm

8478 Stukken betreffende een concessie-aanvraag door K. Simonsz. tot het verversen van de grachten te 's-Gravenhage en het exploiteren van een rioleringsstelsel voor deze gemeente, 1897. 1 omslag

8479 Stukken betreffende de vergunningaanvraag van de gemeente 's-Gravenhage tot uitvoering van een rioleringsplan, bestaande uit de lozing van rioolwater op het Verversingskanaal, met 7 kaarten, 1897-1911. 1 omslag

. Riolering van 's-Gravenhage. Bijlage 1. Auteur: gemeente 's-Gravenhage, 18971:2000
lichtdruk
32,5x57,5 cm

. Riolering van 's-Gravenhage. Algemeen overzicht van de hoofdriolen en stoomgemalen. Bijlage 2. Auteur: Gemeente Den Haag, 18981:12500
lichtdruk, ged. gekleurd
65x59 cm

. Riolering van 's-Gravenhage. Bijlage III. Auteur: Gemeentewerken Den Haag, 18981:5000
lichtdruk
32,3x59,5 cm

. Riolering van 's-Gravenhage. Algemeen overzicht van de hoofdriolen en stoomgemalen. Bijlage 4. Auteur: Gemeente Den Haag, 19001:12500
lichtdruk, ged. gekleurd

62,5x58 cm

. [Riolering in de Noordwal, Zuid Buiten singel en Spekstraat]. Auteur: gemeente Den Haag, 19021:1000
Lichtdruk, ged. gekleurd
36,5x48 cm

. [Riolering in de Noord West Binnensingel en Westeinde]. Auteur: Gemeente Den Haag, 19021:50 en 1:1000
Blauwdruk
31x48,2 cm

. Situatie [riolering in de Mauristskade en Schelpkade]. Auteur: Gemeente Den Haag, 19041:1000
lichtdruk, ged. gekleurd
18x39,3 cm

- 8480 Stukken betreffende de vergunningverlening aan de gemeente 's-Gravenhage tot demping en riolering van de Prinsegracht en de Brouwersgracht en het hebben van een nooduitlaat bij het stoomgemaal aan de Wester-Singelgracht, alsmede betreffende het beroep van Dijkgraaf en Hoogheemraden bij de Koningin tegen een door Gedeputeerde Staten terzake verleende vergunning, 1902-1904. 1 omslag
- 8481 Stukken betreffende de vergunningverlening aan de gemeente 's-Gravenhage tot het lozen van rioolwater op het Verversingskanaal via een persbuis en een nooduitlaat vanaf het hoofdstoomgemaal, 1904-1908. 1 omslag
- 8482 Correspondentie met de gemeente 's-Gravenhage houdende toezegging tot deelname aan de in te stellen "Commissie voor verbetering waterverversing", 1919. 21 stukken

<RUB7>5.1.3.2.05.4. Schiedam

Stukken betreffende een vergunningaanvraag van de gemeente Schiedam tot aanleg van een afvoerkanaal naar de Maas met stoomgemaal in de Maasdijk en schutsluis in de Schie ten behoeve van de waterverversing in de gemeente Schiedam, 1887-1893. 1 omslag
N.B. Zgn "Plan Schotel"; Zie OAD supplement 1853-1887 inv.nr. 7873

<RUB7>5.1.3.2.05.5. Vlaardingen

- 8483 Stukken betreffende de vergunningverlening aan de gemeente Vlaardingen tot het dempen en rioleren van de Biersloot, het verlenen van het recht van overpad naar de gemeentelijke loswal aan de Vlaardingervaart en de verbreding van de Vlaardingervaart, met 4 kaartjes en 4 tekeningen, 1889-1894. 1 omslag
N.B. Zie ook verg.nr. 88/1892. In 1957 had een grondruiling van de loswal met de gemeente Vlaardingen plaats ten behoeve van de vernieuwing van de Vlaardingersluis

. [Situatie Biersloot, Delftsche Vaart en sluizen te Vlaardingen]. , 18911:1250
Manuscript, ged. gekleurd
31,6x20,5 cm

. [Situatie Biersloot, Delftsche Vaart en sluizen te Vlaardingen, met af te graven grond en loswal der gemeente]. Auteur: [gemeente Vlaardingen], 18911:1250
Manuscript, ged. gekleurd
20x27,7 cm

. Verruiming van de Vlaardingervaart te Vlaardingen. Auteur: Gemeente Vlaardingen, 18921:200
Manuscript op tekenlinnen, ged. gekleurd
54,3x91,4 cm

. Situatie Verruiming Delftsche Vaart. , 1892Manuscript op tekenlinnen, ged. gekleurd
20,8x32,5 cm

. [Situatie schoeiing aan de Delftsche Vaart bij bleekgebouwen en mestput te Vlaardingen]. , 1892Manuscript op tekenlinnen, ged. gekleurd
6,8x28,8 cm

. Vergaarput met rioolmond en overstortkoker [Biersloot te Vlaardingen]. , 1893Manuscript op tekenlinnen
19,4x33,2 cm
Wijziging vooraarde G der vergunning No. 88 dd 12 mei 1892 van de gemeente Vlaardingen

. Nieuwe loswal gemeente Vlaardingen. Auteur: Gemeente Vlaardingen, 18941:100 en 1:200
Manuscript, ged. gekleurd
63,8x95,3 cm

. Ontwerp voor de demping en riolering der Biersloot enz. Gemeente Vlaardingen. Auteur: Gemeente Vlaardingen, 18941:50 en 1:500
Manuscript, ged. gekleurd
50,8x114,4 cm

- 8484 Stukken betreffende de vergunningverlening aan de gemeente Vlaardingen tot het tijdelijk lozen van rioolwater uit de Gedempte Biersloot op boezemwater met behulp van een bemalingsinstallatie, alsmede betreffende de vergunningverlening tot aanleg van een persleiding vanaf de bemalingsinstallatie door de Maasdijk tot lozing van dit rioolwater op de rivier, 1896-1917. 1 omslag N.B. Zie ook de vergunningen nrs. 123/1897 en 91/1916

5.1.3.2.06. Motorvaart

- 8485 Stukken betreffende afwijzende beschikkingen op vergunningaanvragen tot het varen met motorschepen in boezemwateren, 1897, 1906-1913, 1915, 1917, 1919. 1 omslag
- 8486 Stukken betreffende het gevoerde beleid bij de vergunningverlening tot het varen met motorschepen in boezemwater, 1907, 1911-1915, 1917, 1921. 1 omslag

- 8487 Circulaire aan de polderbesturen met het verzoek om ook zelf toezicht uit te oefenen op overtreding van verbodsbepalingen op de stoomvaart in de boezemwateren, 1913. 1 stuk
- 8488 Stukken betreffende de wijziging van het (afwijzende) standpunt inzake het toestaan van motorvaart in de boezemwateren in het Westland, met rapport van de ingenieur dat na twee jaar motorvaart géén schade aan de kaden is geconstateerd, 1913, 1915. 1 omslag
- 8489 Stukken betreffende de strafvervolging van overtreding van vergunningvoorwaarden voor de motorvaart, alsmede betreffende het toevoegen van een bepaling hierover in lopende vergunningen, 1915-1916. 1 omslag
- 8490 Brieven aan de brigadier titulair van de Rijksveldwacht te Loosduinen, houdende opgave van de verleende vergunningen tot het varen met motorschepen in boezemwateren, 1915-1919. 1 omslag
- 8491 Stukken betreffende de vergunningverlening tot het varen met stilstaande motor door de Oranjesluis, de Oranjobuitensluis en het Oranjekanaal, 1918, 1920. 1 omslag
- 8492 Brief aan J. Scheltema te 's-Gravenhage, houdende uiteenzetting dat motorvaartvergunningen slechts voor de duur van enkele jaren worden verleend en niet voor een langere periode, aangezien dat afbreuk zal veroorzaken aan de eenvormigheid, 1919. 3 stukken

5.1.3.2.07. Onttrekken water

- 8493 Stukken betreffende de wijziging van de overeenkomst van 1879 met de Staat der Nederlanden inzake de bemaling van het Haags Bos, 1899. 3 stukken

5.1.3.2.08. Vissen

- 8494 Besluiten tot weigering van vergunningen tot het vissen in boezemwateren, 1907, 1912. 1 omslag

5.1.3.2.09. Uitmaling

- 8495 Stukken betreffende de vergunningverlening aan de eigenaren van de polder Polderenburg te Kethel tot lozing van water op de West-Abtspolder, met fotokopie van intrekkingsbesluit, 1889, 1970. 1 omslag
N.B. Zie ook RAD vl.inv.nr. 12851
- 8496 Stukken betreffende de vergunningverlening aan de Holierhoekse- en Zouteveense polder tot wijziging van het scheprad-stoomgemaal aan de Schouw in een electrisch gemaal met centrifugaalpomp, 1918. 1 omslag
- 8497 Brief aan H. Paul te 's-Gravenhage, houdende uiteenzetting van het standpunt van Dijkgraaf en Hoogheemraden dat bij vervanging van de polderbemaling dient te worden gekozen voor een gemaal van voldoende capaciteit, met bijbehorende stukken, 1918. 3 stukken

- 8498 Stukken betreffende de vergunningverlening aan de Hoefpolder tot het vervangen van de molen door een electricch gemaal, 1919-1920. 1 omslag
- 8499 Stukken betreffende vergunningaanvragen van particulieren tot het hebben van uitmalingsinstallaties, met een voorstel van de ingenieur om voor de bemalingsinstallaties die rechtstreeks op de boezem uitmalen een heffing in te voeren in verband met de benodigde versterking van de boezembemaling, 1919-1921. 1 omslag
N.B. Zie hierbij ook de verg.nrs. 67, 68 en 69 van 1919

5.1.3.2.10. Windrecht

- 8500-8501 Stukken betreffende vergunningaanvragen voor het bouwen en planten binnen de verboden kring van de watermolens van polders, 1888-1919. 2 pakken
- 8500 Polders A-O, met 12 tekeningen

. Schetskaart behorende bij de aanvraag van de heer A. van herk te Berkel en Rodenrijs [bouwen woonhuis met stalling nabij de Peilmolen van Berkel]. , z.d. c. 19131:1000
Manuscript, ged. gekleurd
36,8x57,5 cm

. [Situatie bouwen binnen windrecht van de molen van de Commandeurspolder]. , z.d. c. 18901:2500
Manuscript, gekleurd
11,5x24,3 cm

. [Situatie bouwen woonhuis voor de molenaar van de Escampmolen]. , 18911:2000
Manuscript, gekleurd
25x20 cm
in tweevoud

. [Situatie bouwen schuur binnen de verboden kring van de molen van de Oost Escampolder]. , z.d. c.19191:2500
Manuscript
25x24 cm

. Plan voor een woonhuis voor den heer D. Doorduijn te De Lier [verboden kring molen van de Hoefpolder]. Auteur: Ridder, P., 19011:50
Manucript, ged. gekleurd
39,8x48 cm

. [Situatie te bouwen opslagloods door de Westlandsche Stoomtramweg Maatschappij binnen de verboden kring van de molen van de Hoefpolder]. Auteur: Westlandsche Stoomtramweg Maatschappij, z.d. c. 1904Blauwdruk
59,5x40 cm

. [Situatie te bouwen station door de Westlandsche Stoomtramweg Maatschappij binnen de verboden kring van de molen van de Hoefpolder]. Auteur: Westlandsche Stoomtramweg Maatschappij, z.d. c. 1904Blauwdruk
60x52 cm

. Verandering raadhuis Veur [binnen de verboden kring van de molen van de Klein-Plaspoelpolder]. Auteur: gemeente Veur, 18911:100
Manuscript
41,5x32,5 cm

. Gemeente Kethel sectie B. , 19031:2500
Manuscript op tekenlinnen, ged. gekleurd
31,5x30 cm

. Spoorweg Schiedam, Hoek van Holland (gedeelte Schiedam Maassluis) Situatiën voor wachterswoningen. Auteur: Hollandsche IJzeren Spoorweg Maatschappij, 1905Blauwdruk
21,4x68,4 cm

. Enkele houten wachterswoning met drijfsteenbemetseling. Bestek No. 1039 Blad 2. Auteur: Hollandsche IJzeren Spoorweg Maatschappij, 19051:50
Blauwdruk
54x99,2 cm
Nieuwlandsche polder

. Gemeente Vrijenban sectie B 1. bestand woonhuis. 2. Schuur wordt verplaatst. 3. Nieuw te bouwen woonhuis. , z.d. 1919Manuscript ged. gekleurd
30,8x38,6 cm
Noordpolder van Delfgauw

8501 Polders P-Z, met 9 tekeningen

. Verhooging van den Sluispoldermolen gemeente Maasland. , z.d. c. 19041:50
Blauwdruk
40x61,5 cm

. Situatie van de trambaan in den Sluispolder (gemeente Maasland0. Auteur: Westlandsche Stoomtramweg Maatschappij, 19041:2500
Blauwdruk
49,2x60,2 cm

. Situatie van de trambaan in den Sluispolder. Auteur: Provincie Zuid-Holland, 19051:2500
Lichtdruk, ged. gekleurd
32,7x19,8 cm

. Situatie van de hoofdleiding aan de Nieuwe Badweg nabij de Wittebrug. Auteur: Gemeente 's-Gravenhage, 19001:1000
Manuscript
45,5x47,7 cm

. Terrein van de voormalige Kogelgieterij aan de Buitenwatersloot. Auteur: Hoofdopzichter van Fortificatien, 1918Delft

1:1000
Blauwdruk
32,5x19,8 cm

. Plan van twee voertuigenloodsen op het terrein aan de Buitenwatersloot onder Hof van Delft. Auteur: Genie 2e Commendement, 1918Delft
1:50 en 1:1000
Blauwdruk
61,5x99,5 cm

. Autobergplaats. Auteur: Hoofdpzichter van Fortificatien, 1919Delft
1:100
Blauwdruk
39x36,4 cm

. Terrein aan de Buitenwatersloot te Delft. Auteur: Genie 2e Commandement, 1919Delft
1:1000
Blauwdruk
32,7x19,8 cm

. Plan voor het bouwen van een derde logiesloods op het terrein aan de Buitenwatersloot te Delft. Auteur: Genie 2e Commandement, 1919Delft
1:100 en 1:1000
Blauwdruk
31,5x38,5 cm

. Teekening van te maken gebouwen op het terrein der voormalige Kogelgieterij te Delft. Auteur: Hoofdpzichter van fortificatien, 1919Delft
1:200 en 1:1000
Blauwdruk
34,5x49 cm

. Aaneengesloten complex van woonhuizen, kassen tuindersmuren, opgaande bomen enz. Gemeente Wateringen sectie A en B. , 19111:1250
Manuscript
48x51,5 cm

. Situatie gemeente 's-Gravenhage sectie S [situatie rond molen Zusterpolder]. Auteur: gemeente 's-Gravenhage, 18941:2500
Blauwdruk
32x29,5 cm

8502 Stukken betreffende de afkoop door de gemeenten Stompwijk en Veer van het windrecht van de molen van de Klein-Plaspoelpolder, 1893-1895. 1 omslag

5.1.3.3. Waterkering

5.1.3.3.1. Roeren in de Maasdijk

8503-8505 Vergunningen tot het bouwen op de rivierwaterkering met goedkeuring van
Gedeputeerde Staten, 1888-1919. 3 omslagen
8503 1888-1892; met 33 tekeningen, 1888 - 1892

. [Plan voopr een te bouwen woonhuis door korenmolenaar J.R. v. Drimmelen naast de
korenmolen aan de Maasdijk te Maassluis]. , z.d. c. 1888:100
Manuscript, ged. gekleurd
32x58,5 cm

. [Situatie en dwarsdoorsnede van een te bouwen woonhuis door J.W. Drimmelen aan
de Maasdijk te Maassluis]. , z.d. c. 1888:100
Manuscript ged. gekleurd
9,4x41 cm

. Plattegrond en doorsnede van de percelen van W.J. van Dusseldorp aan de Maasdijk
te Vlaardingen, kad. perceel nr. 2870]. , 1888:100
Manuscript, ged/ gekleurd
35x41,4 cm

. [Situatie perceel Vlaardingen nr. 2870]. , z.d. 1888:1250
Manuscript
15,4x16,5 cm

. [doorsneden over de percelen Vlaardingen nr. 421 en 2870 resp. Van de Boor en
Dusseldorp]. , 1888:100
Manuscript
20,6x33,7 cm

. Profiel v/d Zuiddijk Voor den bouw van een woonhuis op perceel Maassluis nr. 1505
van de Wed. C. Kapteijn. , 1888:100
Manuscript, ged. gekleurd
18,5x29,2 cm

. [Doorsnede van te vernieuwen tolgaardershuis aan de Maasdijk te Vlaardingen].
Auteur: gemeente Vlaardingen, 1888:100
Manuscript
12,6x19,8 cm

. Plan van Bebouwen van een terrein gelegen bij de Weddebrug te Maassluis kadastraal
nr. 1125. , 1889:100
Manuscript
38,7x46,5 cm

. Plan van Bebouwen van een terrein gelegen bij de Weddebrug te Maassluis kadastraal
nr. 1125. , 1889:100
Manuscript
30,7x46,5 cm

. Plan vernieuwing Tolhuis aan de straatweg tusschen Vlaardingen en Maassluis. ,
18891:50
Manuscript
34x50,4 cm

. Plan vernieuwing Tolhuis aan de straatweg tusschen Vlaardingen en Maassluis. ,
18891:50
Blauwdruk
33,5x49,8 cm

. Tolhuis a/d Straatweg tusschen Vlaardingen Maassluis. Auteur: Gemeentearchitect
gem. Vlaardingen, 18891:50, 1:100, 1:500
Blauwdruk
54x88,5 cm

. [Verbouwing woonhuis en bakkerij A. van Leeuwen aan de Hoogstraat te
Vlaardingen]. , 18891:100
Manuscript, ged. gekleurd
25,4x45,5 cm

. [Verbouwing woonhuis en bakkerij A. van Leeuwen aan de Hoogstraat te
Vlaardingen]. , 18891:100
Manuscript, ged. gekleurd
24,5x42 cm

. Schetsteekening behorende bij de aanvraag tot verbouwing van woningen met
veestalling "tot enkel veestalling"staande aan de Noorddijk wijk E nr. 30 te Maassluis voor
Mevr. de Wed. L.J. van Gelderen te Delft. , 18891:100
Gedrukt
41x42,2 cm

. [Plattegrond verbouwing winkelpand aan de Noorddijk 137 te Maassluis]. ,
1890Manuscript, ged. gekleurd
17,6x22,9 cm

. Schetsteekening van eene dubbele arbeiderswoning. , 18901:100
Manuscript, op tekenlinnen, ged. gekleurd
Maasdijk, kadastraal Maasland sectie H nr. 661. Op drie meter afstand van de stenen dijkmuur

. Plan kelderverdieping van een woonhuis voor den heer J.H. v.d. Heuvel te Maassluis. ,
z.d. 18901:100
Manuscript, ged. gekleurd
20,4x49,2 cm

. Plan van acht woonhuizen a/d Zuiddijk te Maassluis [kadastraal Maassluis nrs. 938 en
1158]. , 18901:100
Manuscript, ged. gekleurd
35,5x46,5 cm

. Plan kelderverdieping van een woonhuis voor den heer C.G. van Baalen te Maassluis [aan de Zuiddijk]. , 1890Manuscript, ged. gekleurd
20,3x47,5 cm

. Plan kelderverdieping van een woonhuis voor den heer C.G. van Baalen te Maassluis [aan de Zuiddijk]. , 1890Manuscript, ged. gekleurd
34x53 cm

. [Situatie omgeving perceel Maassluis nr. 2114 aan de Zuiddijk te Maassluis]. , 18901:100
Manuscript, ged. gekleurd
32x39,7 cm
Namen van eigenaren aangrenzende percelen zij aangegeven

. Schets van een woonhuis aan de Kortedijk te Vlaardingen. , 18901:50, 1:100
Manuscript, ged. gekleurd
37x40,8 cm
Dit pand grenst aan het 'Gemeenlandshuis te Vlaardingen'

. Schetsteekening van vijf woonhuizen aan het buitentalud van den Maasdijk. Kadaster gemeente Maassluis nr. 1252. , 18901:100
Manuscript, ged. gekleurd
33,7x54 cm

. [Situatie van het perceel Maassluis nr. 1252 met naaste omgeving . , 1890Manuscript, ged gekleurd
10x17,8 cm

. Plattegrond behorende b/d aanvraag van Mejuf. de Wedw. Koks. Verbouwing op de perceelen sectie A nrs. 1118, 1119 en 1120 gemte. Vlaardingen. , 18901:50
Manuscript, ged. gekleurd
44,5x25,5 cm

. langs doorsnede behorende bij de aanvraag van Mejev. de Wedw. Koks . , 1890[Vlaardingen]
1:50
Manuscript, ged. gekleurd
21,3x41,3 cm

. Waterpassing School a/d Zuiddijk september 1990. Plan van afgraving. , 1889[Maassluis]
1:200
Blauwdruk
57,8x46,5 cm

. Plan tot het vergrooten van een woning staande aan het binnentalud van den zuidoost te Maassluis voor den Heer Moolenaar. , 1892:100
Manuscript, ged. gekleurd
17,4x41 cm

. Plattegrond voor twee woonhuizen. , 1892:100
Manuscripttekening
45,4x29 cm
Maasland sectie H nr. 691. Maasdijk

. [Plan voor het bouwen van een woonhuis op de percelen 's-Gravenzande sectie G nrs. 388 en 389]. , 1892:100
Manuscripttekening, ged. gekleurd
27,6x33,2 cm

. [Situatie kadastraal perceel Maassluis nr. 3503 en nabije percelen]. Auteur: Wilton, B.B., 1892:200
Blauwdruk
27,9x35,4 cm

. [Plan voor de bouw van een benedenwoning met dubbele bovenwoning op een perceel Maassluis nr. 3503 aan de Zuidoost]. Auteur: Wilton, B.B., 1892:50 en 1:100
Blauwdruk
51x59,5 cm

8504 1893-1900; met 23 tekeningen, 1893 - 1900

. Behoort bij de Vergunning verleend aan Leendert Pieter Buitelaar te Maassluis tot het verbouwen van een schuur tot woonhuis aan de buitenzijde van den Maasdijk (Noorddijk). , 1893:100
Manuscripttekening
32x19,3 cm

. Plan tot het bouwen van een woning aan het buitentalud van den Noorddijk te Maassluis voor den heer L.P. Buitelaar. , 1893:100
Manuscripttekening
38,2x57 cm

. Uittreksel uit het kadastrale plan Gemeente Maasland sectie E nrs. 100 en 559. Auteur: Ruyven, A.C. van, 1891:100
Manuscripttekening, gekleurd
22,3x32 cm

. Plan tot het met 10 meter verlengen van een gebouwtje staande aan de buitenhelling van den dijk in de nabijheid van de Boonersluis en gelegen op de grens van de gemeenten Maassluis en Maasland sectie E nr. 100 en nr. 559 voor den heer S. Stigter te Maassluis. , 1893:100
Manuscripttekening
28,8x53,2 cm

. [Plan tot het verbouwen van een huis aan de binnenzijde van de Maasdijk (Hoogstraat) te Vlaardingen. , 1893:100

Manuscripttekening
15,7x24 cm

. Behoort bij de Vergunning verleend aan Johannus de Bruijn te Vlaardingen tot het verbouwen van een huis aan de binnenzijde van den Maasdijk, genaamd de Hoogstraat. Auteur: Technische Dienst Delfland, 1893Manuscripttekening
31,4x19,8 cm

. [Plan tot het verbouwen van een huis aan de buiten- of westzijde van den Maasdijk (Hoogstraat) voor A. Brouwer]. , 18931:100
Manuscripttekening
20x37,5 cm

. Behoort bij de Vergunning verleend aan Arie Brouwer te Vlaardingen tot het verbouwen van een huis aan de buiten- of westzijde van den Maasdijk (Hoogstraat). Auteur: Technische Dienst Delfland, 1893Manuscripttekening
31,4x19,8 cm

. Platte-grond [bouwen nieuw woonhuis aan de Kortedijk te Vlaardingen door M. den Braber]. , 18931:100
Manuscripttekening
26,3x20,3 cm

. [Doorsnede fundamenten woning M. den Braber aan de Kortedijk te Vlaardingen]. , 1893Manuscripttekening
8x20 cm

. Profiel van den Maasdijk voor de percelen Naaldwijk scetie F nrs. 439, 440, 441. , z.d. c. 18951:100
Manuscripttekening
19,2x44,7 cm

. Erfpacht van J. van Staalduinen. Sectie F nrs. 439, 440 en 441 ged. 438 en 535 Gemeente Naaldwijk. , z.d. c. 18951:500
Manuscripttekening
19,5x51,3 cm

. Plan tot verbouwing eener woning aan den Maasdijk te Maassluis nr. 1252 van Mejuffrouw J. Verkade. , z.d. c. 18941:100
Manuscripttekening
20,3x34,3 cm

. Gemeente Vlaardingen sectie A nr. 1470. Winkelhuis 5.60 bij 7.40 m. (oostzijde) Hoogstraat. , 18951:50
Manuscripttekening, ged. gekleurd
22,5x35 cm

. Plan van vergrooting voor een schoolgebouw te Maassluis. Auteur: gemeente Maassluis, 18981:100
Gedrukt
57x64,5 cm

. Plan van vergrooting voor een schoolgebouw te Maassluis [plattegrond]. Auteur: gemeente Maassluis, 18981:100
Gedrukt
57x64,5 cm

. Schets pakhuis groot 7 bij 10 m. [S. Terlaak te Vlaardingen]. , 18991:50
Manuscripttekening
25,3x35,3 cm

. Woonhuizen J. van Staalduinen [Naaldwijk sectie F nr. 439]. , z.d. c. 18991:100
Manuscripttekening
13,4x18,3 cm

. Plan tot eene bijbouwing aan een huis staande op kad. nr. 141 a/d Noordwestzijde v/d Noorddijk te Maassluis voor den Heer H. Schippers aldaar. , 19001:100
Manuscripttekening
26,7x30 cm

. [Plan tot het bouwen van een koffiehuis aan de binnenzijde van den Maasdijk, kadastraal Vlaardinger-Ambacht sectie D nr. 445]. , z.d. c. 19001;100
Manuscripttekening
33x46,8 cm

. [Plan tot het bouwen van een koffiehuis aan de binnenzijde van den Maasdijk, kadastraal Vlaardinger-Ambacht sectie D nr. 445]. , z.d. c. 19001;100
Manuscripttekening
57,5x35 cm

. [Plan tot verbouwen] winkelhuis a/d Hoogstraat nr. 73 Vlaardingen. , 19001:20
Manuscripttekening
17,5x49,5 cm

. Plan voor een woonhuis te bouwen aan de Noorddijk te Maassluis op een terrein kadastraal bekend onder nr. 3701. , 19001:100
Manuscripttekening
35,5x37 cm

8505 1901-1906, 1909, 1911-1919; met 50 tekeningen, 1901 - 1919

. Plan voor een houtloods op een perceel dijkgrond kadastraal Maassluis nr. 1178 aan de Noorddijk. , 19001:100
Manuscripttekening
38,3x48,3 cm

. [Plan voor het maken van een bijbouw aan het gebouw op het perceel Maassluis nr.935 aan de Zuiddijk]. , 19011:100 en 1:200
Manuscripttekening, ged. gekleurd
37,2x57,2 cm

. [Plan voor het verbouwen van drie huisjes aan de Kortedijk te Vlaardingen tot een gebouw voor een bakkerij]. , 1903
Manuscripttekening
20,4x40,5 cm

. Pastorie van de Geref. Kerk te Vlaardingen sectie A nrs. 428, 2194 en 2195. Auteur: Tjeerd Kuipers, 1903
Amsterdam
1:100
Manuscripttekening
28,3x27,5 cm

. [Pastorie van de Geref. Kerk te Vlaardingen sectie A nrs. 428, 2194 en 2195]. , z.d. c. 1903
Blauwdruk
27,2x40 cm

. Ontwerp verbouwing kergebouw en pastorie te Vlaardingen. Auteur: Tjeerd Kuipers, 1903
Amsterdam
1:100
Blauwdruk
47,7x 76,5 cm

. Ontwerp tot het bouwen van een winkelhuis met bovenwoning aan de Hoogstraat te Vlaardingen. Auteur: N.J. van Heijst, 1903
Vlaardingen
1:50
Blauwdruk
67,8x90 cm

. Woonhuis voor den heer Joh. de Bruin te Maassluis. , z.d. c. 19081:100
Blauwdruk
40,6x51 cm

. Plan voor de verbouwing van een winkelhuis voor de heer A. den Boer te Vlaardingen. , z.d. c. 19041:100
Blauwdruk
54x45,5 cm

. [Plan voor het bouwen van zes woonhuizen aan de Kortendijk te Vlaardingen op de hoek van de Werfsteeg]. , 19041:100
Manuscripttekening
24,7x57,5 cm

. Schetsopmeting bestaand gebouw Hoogstraat nr. 180 te Vlaardingen. , z.d. c. 19041:100

Blauwdruk
24,5x45,8 cm

. Plan van vijf werkmanswoningen en een winkelhuis aan de Maasdijk te Naaldwijk voor de heer P. Metzou. , z.d. c.19041:100

Manuscripttekening
50x57,8 cm

. Opmeting en waterpassing van een perceel [Vlaardingen sectie A nr. 294] aan de Hoogstraat. , 19041:100

Blauwdruk
25,4x60 cm

. Plan voor het bouwen van een houtloods aan den Noorddijk te Maassluis. , z.d. c. 19051:100

Blauwdruk
45x60,5 cm

. Laadsteiger tegenover perceel nr. 1078 aan den Noorddijk te Maassluis. , z.d. c. 19051:50

Blauwdruk
35,6x55 cm

. Ontwerp verbouwing Hoogstraat nr. 210 Vlaardingen sectie A nr. 411. Auteur: C. Heijnen, 1905Vlaardingen

1:100
Manuscripttekening
14,2x40,4 cm

. Ontwerp verbouwing woon en winkelhuis. Hoogstraat no. 210. Bekend onder sectie A no. 411. Auteur: C. Heijnen, 19051:100

Blauwdruk
52x61 cm

. Profiel grondslag Huis van den Heer P. Maarleveld Hoogstraat Vlaardingen. , z.d. c. 19051:100

Manuscripttekening
20x40 cm

. Plan van een Winkelhuis voor den Heer P. Maarleveld Hoogstraat nr. 47. , z.d. c. 19051:50

Blauwdruk
41x74,3 cm

. Perceel Hoogstraat Vlaardingen sectie A nr. 2465. , 19051:100

Manuscripttekening
21,3x34,7 cm

. [Plattegrond winkelpand Hoogstraat Vlaardingen sectie a nr. 2641]. , 19051:50
Manuscripttekening
35,4x19,2 cm

. Lengte profiel van het terrein behorende aan F. Dens. Auteur: N.J. van Heijst,
1905Vlaardingen
1:100
Manuscripttekening
21,5x20 cm

. Plan van een café aan de Hoogstraat. Auteur: N.J. van Heijst, 1905Vlaardingen
1:20 en 1:50
Blauwdruk
73,5x80,7 cm

. Plan voor een arbeiderswoning voor den Heer W. Varekamp op een perceel grond a/d
Maasdijk te 's-Gravenzande. , z.d. c. 19061:50
Manuscripttekening
52x53,5 cm

. Huis Hoogstraat No. 37 Vlaardingen sectie A nr. 173. , 19051:100
Manuscripttekening
22,4x38,5 cm

. Plan voor het bouwen van pakhuis op een gedeelte van het perceel aan de Zuiddijk
gemeente Maassluis nr. 3931. , 1908Maassluis
1:200
Lichtdruk
37,8x52,8 cm

. Situatietekening van perceel Hoogstraat 217, gemeente Vlaardingen sectie a nr. 319.
, z.d. c. 19081:200
Manuscripttekening
20x43 cm

. Plan voor eene dubbele woning voor den heer W. Zevenhuizen te Maassluis [Zuiddijk,
wijk C nr. 48]. , 19081:200
Blauwdruk
50x63 cm

. Plan tot het bouwen van een woonhuis aan de Zuiddijk Maassluis nr. 4873 voor den
heer P. Droppert. , 19091:200
Blauwdruk
47,5x54,5 cm

. Plan, aanduidende de muren van een te bouwen woon- en winkelhuis te Maassluis nr.
943 en 944 ged. aan de Zuiddijk. , 1909Maassluis

1:100 en 1:500
Manuscripttekening
29,5x38,2 cm

. Uitbreidingsplan hotel "De Moriaan"[Maassluis nr. 1316 aan de Zuiddijk]. ,
1909Maassluis
1:100
Blauwdruk
72,5x70 cm

. Verbouwing v/d panden Hoogstraat nrs. 84-90 te Vlaardingen. Auteur: P.Sanders,
1910Schiedam
1:50
Blauwdruk
98,5x63 cm

. Plan voor het aanbouwen van eene keuken aan een pand aan de Zuiddijk, kadastraal
bekend gemeente Maassluis nr. 960. , 1911Maassluis
1:100 en 1:500
Manuscripttekening
29,3x34,5 cm

. Plan voor verbouwing perceel Hoogstraat 189 kadastraal Vlaardingen sectie a nr. 295.
, 1911Vlaardingen
1:100
Blauwdruk
51x39 cm

. Plan voor een woonhuis met werkplaats [Maassluischedijk, Vlaardingen sectie B nr.
1016]. , 1911Vlaardingen
c. 1:100
Manuscripttekening
35,2x40 cm

. Verbouwen woonhuis met winkel a/d Zuiddijk te Maassluis [nr. 1120 en 948]. , z.d. c.
19111:100
Manuscripttekening
47x31,5 cm

. Situatie gemeente Maassluis nr. 3701. , 1911Manuscripttekening
23,2x21,2 cm

. [Profiel van de schoeiing langs peceel Maassluis nr. 3701 aan de Noordgeer]. ,
19111:1250
Manuscripttekening
16,5x31,4 cm

. Plan voor woonhuizen aan den Noorddijk te Maassluis [Maassluis nr. 3701]. , z.d. c. 19111:100 en 1:500
Blauwdruk
43,2 cm

. Plan verbouwing woonhuis a/d Noorddijk te Maassluis [nr 150]. , z.d. c. 19111:100 en 1:500
Blauwdruk
34x36 cm

. Plan v/e woonhuis te Vlaardingen [sectie B nrs. 1028, 1029, 1030 en 5940]. , z.d. c. 19121:100 en 1:1250
Blauwdruk
41,2x67,2 cm

. Plan voor verbouwing van perceel Hoogstraat 177. , 19121:100
Blauwdruk
48,4x57,2 cm

. Plan uitbreiding heerenhuis met garage en bovenhuis te Maassluis. , 19121:100
Blauwdruk
52x69 cm

. [Verbouwing van het pand Maassluische dijk nr. 20 Vlaardingen sectie B nr. 379]. , 19131:50
Manuscripttekening
24x43,2 cm

. [Verbouwen van vijf woonhuizen te Vlaardingen sectie A nrs. 2182, 2952, 2953, 2184 en 2185]. , 1913
Manuscripttekening
13,7x37 cm

. Plan voor een aanbouwtje (serre) tegen de achtergevel van het pand Maassluis nr. 1906 aan de westzijde van de Zuiddijk. , 19141:100 en 1:500
Manuscripttekening
24,9x27 cm

. Plan verbouwing openbare school met woning aan de Maasdijk gemeente Naaldwijk.
Auteur: Gemeente Naaldwijk, z.d. c. 19141:100
Blauwdruk
68,5x84,5 cm

. Ontwerp onderwijzerswoning aan de Maasdijk Gemeente Naaldwijk. , 19141:100
Blauwdruk
51x64,5 cm

. Gebouw voor het gemeente Electriciteitsbedrijf [Maassluis]. Auteur: gemeente Maassluis, 19151:100 en 1:500
Blauwdruk
56x92 cm

. Bestaande toestand [woonhuis Vlaardingen sectie A nr. 493 en 494]. , 1915
Manuscripttekening
32,5x41 cm

. Plan voor een woon- en Winkelhuis a/d Hoogstraat nr. 80. , 1915
Blauwdruk
50,5x52,3 cm

8506 Stukken betreffende de vergunningverlening tot het maken van uitpaden op de Weverskade en het leggen van bruggen over het Nieuwe Water, alsmede de heffing van recognitie voor deze vergunningen, met 4 kaartjes, 1891-1894, 1914-1917, 1933. 1 omslag

. [Situatie uitpaden aan de Weverskade]. , 18911:500
Manuscript, ged. gekleurd
18,7x30,5 cm

. [Situatie uitpaden P. van Teijlingen en J. Mostert aan de Weverskade]. , 1891
Manuscript, ged. gekleurd
19,9x32,8 cm

. Situatie Weverskade. Auteur: Technische Dienst van Hoogheemraadschap van Delfland, 19151:1250 en 1:2500
Manuscript, ged. gekleurd
34x117,2 cm

. Gemeente Maasland sectie M [uitpad naar de Weverskade van de percelen Maasland sectie M nrs. 502 en 502]. , 19331:2500
Manuscript, ged. gekleurd
32,2x21,3 cm

8507 Overeenkomst, gesloten met M.C. Ham en A. Moons, weduwe van C.M. Ham, ter zake van de jaarlijks te betalen vergoedingen voor het recht van uitweg, alsmede het onderhoud van de brug over het West-Spuiwater met opritten naar de Maasdijk te Vlaardinger-Ambacht, 1897. 1 stuk

8508 Stukken betreffende de vergunningverlening aan de gemeente Rotterdam tot het opspuiten van buitendijkse terreinen langs de Maasdijk onder de gemeenten Maassluis en Vlaardingen, met 2 tekeningen, 1913-1919 en z.d.[c.1916]. 1 omslag
N.B. Zie ook verg.nr. 170/1916

. Dwarsprofillen van den Maasdijk voor loswal III en IV. , 19131:100
Manuscript in zwart en rood
65,5x105 cm

. Te maken loswal [gemeenten Maasland en Vlaardingen]. , 19181:2500
Lichtdruk, ged. ingekleurd
62,3x120 cm

- 8509 Stukken betreffende de vergunningverlening aan de gemeente Maassluis tot aanleg van een bemalingsinrichting met afvoerbuis door de Maasdijk en de Zuidgeer naar het riool in het Zandpad en vandaar naar de buitenhaven, alsmede tot het afbreken van woningen kadastraal Maassluis nrs. 974, 4838 en 4839 en het hebben van een oprit van het Zandpad naar de Maasdijk, alsmede betreffende uitgifte in erfpacht aan de gemeente Maassluis van de percelen nrs. 5392, 5393, 5398 en 5401, met 2 kaartjes, 1914-1915. 1 omslag

. Gemeente Maassluis Zonder Sectie [uitgifte in erfpacht percelen 5392, 5393 en 5398]. Auteur: Technische Dienst Delfland, 19151:500
Manuscript, ged. gekleurd
30,6x38,8 cm

. Maassluis [Kadastrale situatie tussen Zuiddijk en Zuidgeer]. , z.d. c.1915Manuscript
33,5x22 cm

- 8510 Brief aan Hengelaarsvereniging "Ons Genoegen" te 's-Gravenhage houdende afwijzing van de vergunningaanvraag tot het lopen op de bermen van de Maasdijk om te vissen, aangezien dit nadelig is voor de pachters van het grasgewas, met stukken betreffende de aanvraag, 1915. 3 stukken

- 8511 Overeenkomsten met de N.V. De Spuipolder, Maatschappij tot exploitatie van handels-, industrie- en bouwterreinen en de Continental Petroleum Company, ter zake van het ophogen van grond in de Aalkeet-Binnenpolder het maken van een spoorwegkruising op de kruin van de Maasdijk, het dempen en graven van een sloot en het verlenen van een erfdienstbaarheid van weg naar de Maasdijk, met stukken betreffende totstandkoming van de overeenkomsten en 10 kaarten, 1915-1931 en z.d.. 1 omslag

. Plan tot ophoogen van de kadastrale perceelen Maasland sectie E nrs. 366, 367, 387, 886, 368, 386, 888, 628, 629, 630, 631 en 633 met bemaling van het perswater naar de Rivier 'Het Scheur' . , 19151:500 en 1:1250
Gedrukt
81,7x91,5 cm

. uittreksel uit het kadastrale plan gemeente Maasland sectie E. Auteur: Landmeter van het Kadaster, 19191:2500
Manuscript
47x29,7 cm

. uittreksel uit het kadastrale plan gemeente Maasland sectie E. Auteur: Landmeter van het Kadaster, 19191:2500
Manuscript
47x29,7 cm

. Gemeente Maasland sectie E. Auteur: Landmeter van het Kadaster, 1920Manuscript, ged. gekleurd

34x21,4 cm

. Gemeente maasland sectie E. , z.d. c. 1920Manuscript, ged. gekleurd
43,5x28 cm

. Situatie terrein Continental Petroleum Company gemeente Maasland. , z.d.
c.19201:1250
Steendruk
54,5x80,8 cm

. Terrein Continental Petroleum Company. , z.d. c. 19201:100 en 1:500
Blauwdruk
68,5x60,5 cm

. Spoorwegaansluiting Maasland E. , z.d. c. 19251:1000
Manuscript op tekenlinnen
29x23 cm

. Uittreksel uit het kadastrale plan gemeente Maasland sectie E. Auteur:
Gaarderboekhouder van het Kadaster Delft, 19261:2500
Gedrukt, ged. ingekleurd
25x38 cm

. Gemeente Maasland sectie E. Auteur: Piepenbroek, K., 19281:2500
Manuscript, ged. ingekleurd
53,8x53 cm

8512 Stukken betreffende de vergunningaanvraag door de gemeente Vlaardingen tot
aanleg van een weg naar de Maasdijk achter de gasfabriek, alsmede de aanleg
van een plantsoen en de onteigening van een aantal hoefslagen ten behoeve
van de uitvoering van deze werken, met 6 tekeningen, 1917-1919 en z.d.. 1 omslag
N.B. Zie ook verg.nr. 183/1919. Voor tekeningen zie onderliggende
beschrijvingen

. Situatie hoefslagen Hooge Schied. Dijk . Auteur: Gemeentewerken Vlaardingen, z.d. c.
19171:1250
Lichtdruk, ged. ingekleurd
63x90 cm

. [Situatie oprit tegen de Maasdijk in Vlaardinger-Ambacht . Auteur: Gemeente
Vlaardingen, 19171:2500
Blauwdruk
27,5x28,5 cm

. [Situatie aanleg weg ten oosten van de Julianasingel Vlaardingen]. Auteur: Gemeente
Vlaardingen, 1917Blauwdruk
67x49 cm

. Situatie hoefslagen Hooge Schied. Dijk . Auteur: Gemeentewerken Vlaardingen, z.d. c. 19171:1250
Blauwdruk, ged. ingekleurd
63x90 cm

. Situatie Hoefslagen Hooge Schiedamsche Dijk. , z.d. 19181:1250
Lichtdruk, ged. gekleurd
46,5x58 cm

. Situatie hoefslagen Hooge Schied. Dijk [met dwarsprofielen]. Auteur:
Gemeentewerken Vlaardingen, z.d. c. 19191:1250
Blauwdruk
63x90 cm

- 8513 Stukken betreffende de vergunningverlening aan de gemeente Vlaardingen tot het hebben van enkele trappen in het binnentalud van de Maasdijk, alsmede betreffende intrekking van de in het verleden aan particulieren verleende vergunningen voor deze trappen, 1919. 1 omslag
- 8514 Stukken betreffende een onderzoek naar de verplichting tot betaling door de eigenaars van scheepswerven aan het Buizengat te Vlaardingen van recognitie voor het storten van baggerspecie op de berm van de Maasdijk en het vergroten van een timmerloods, met afschriften van retroacta uit de 19e eeuw, 1919. 1 omslag
- 8515 Stukken betreffende de vergunningverlening tot het vervangen van hoog- en laagspanningskabels in de Maasdijk en door de Noordgeer (Hellinggat) te Maassluis, met 2 kaartjes, 1919-1922. 1 omslag

. Situatie kabellegging i/h Hellegat Gem. Maassluis. , 19191:1000
Lichtdruk, ged. ingekleurd
34x32,7 cm

. Kabellegging Noordgeer Maassluis. Auteur: G.E.W. Delft, 19191:1000
Lichtdruk, ged. ingekleurd
34x32,7 cm

Stukken betreffende de vergunningverlening aan de gemeente Vlaardingen tot het hebben van een opslagplaats voor afvalstoffen in het Louweland, nabij de Maasdijk, 1887-1888.
N.B. Zie OAD supplement 1853-1887 inv.nr. 7498

Stukken betreffende het maken van een oprit van de Steenendijk, ofwel Toepad te Vlaardingen naar de Maasdijk, met 1 tekening, 1887-1888.
N.B. Zie OAD supplement 1853-1887 inv.nr. 7498

5.1.3.3.2. Landscheiding

- 8516 Stukken betreffende de afwijzing van het verzoek van de Maatschappij "Leidschendam" tot Exploitatie van Onroerende Goederen om vergunning tot het

afgraven van de landscheiding in de gemeente Veur sectie B nr. 1627, 1907-1911. 1 omslag

8517 Stukken betreffende de afwijzing van de vergunningaanvraag van het bestuur van de Drooggemaakte Polders van Bleiswijk en Hillegersberg tot het gedeeltelijk afgraven en uitvenen van de landscheiding onder de gemeenten Bergschenhoek en Bleiswijk, 1908. 1 omslag

8518 Stukken betreffende de vergunningverlening aan de Staat der Nederlanden tot het graven in de landscheiding ten behoeve van de bouw van een post- en telegraafkantoor in de gemeente Veur sectie B nr. 2000, alsmede tot het verleggen van de landscheiding ter plaatse, met 3 tekeningen, 1917-1919. 1 omslag
N.B. Betreft de vergunningnummers 1918/14 en 1918/182

. Gemeente Veur [Landscheidingsgrens in de percelen nrs. 1600 en 1824 met ged. Damlaan]. , 1917Lichtdruk
31x19,2 cm

. Gemeente Veur sectie B [perceel nr. 2000 terrein voor het post- en telegraafgebouw te leidschendam]. Auteur: Landmeter van het Kadaster, 1917's-Gravenhage
1:250
Lichtdruk. ged. gekleurd
31x19,2 cm

. Gemeente Veur sectie B [omleggen van de Landscheiding t.b.v. de bouw van post- en telegraafgebouw te Leidschendam]. Auteur: L.F. Leyendeckers, 1918's-Gravenhage
1:100
Lichtdruk. ged. gekleurd
51,5x68 cm

5.1.3.3.3. Boezemkaden

8519 Stukken betreffende het verzoek van inwoners van Naaldwijk en 's-Gravenzande om toestemming tot het gebruik van de weg van de Oranjesluis tot de Oranjebuitensluis teneinde een verzoek tot de Hollandsche IJzeren Spoorweg-Maatschappij te kunnen richten om bij de Oranjebuitensluis een halte te creëren, 1893. 1 omslag

5.1.3.4. Vervening en uitkleiing

8520 Rapporten van de ingenieur naar aanleiding van vergunningaanvragen tot uitvening of uitkleiing van landen, met stukken betreffende de aanvragen, 1888, 1889, 1895-1897, 1900, 1901, 1903-1906, 1909-1919. 1 omslag

5.1.3.5. Zeewering

5.1.3.5.1. Roeren in zeewering en duinen

- 8521 Stukken betreffende de verwijdering van een schutting op de zeewering, aangebracht door de Hollandsche IJzeren Spoorweg-Maatschappij, tussen de gedenknaald en de vuurtoren te Scheveningen, 1888-1889. 1 omslag
N.B. Zie voor uitbreiding van de spoorlijn tot 'Zeerust' verg.nr. 26/1888
- 8522 Brief van onbezoldigd rijksveldwachter Joh. Hus, houdende verzoek om helm in de duinen tussen het Oranjehotel te Scheveningen en de landscheiding met Rijnland te mogen maaien, alsmede verzoek om verplaatsing van het verbodsbord tegen het betreden van de duinen, 1889. 1 stuk
- 8523 Stukken betreffende de vergunningverlening aan de Landmacht tot het betreden van de zeewering ten behoeve van het houden van manoeuvres, 1889, 1893. 1 omslag
- 8524 Stukken betreffende de vergunningaanvragen door particulieren tot de aanleg van elektrische trambanen in de zeewering tussen 's-Gravenhage en Hoek van Holland, met 8 tekeningen, 1889, 1895. 1 omslag
N.B. De aanleg is niet doorgegaan; zie voor beschrijving tekeningen de onderliggende beschrijvingen.

. Electriche Tramweg Scheveningen Loosduinen. Situatie.. Auteur: A. Hartogh, 1889Rotterdam
1:25000
Blauwdruk
22,5x32,3 cm

. Electriche tramweg Scheveningen Loosduinen. Lengteprofiel en dwars profiel. Gemeente Loosduinen. , z.d. 19181:100 en 1:5000
Blauwdruk
23,7x73,5 cm

. Gemeente 's-Gravenhage [profiel Electriche tramweg 's-Gravenhage Loosduinen]. Auteur: A. Hartogh, 1889Rotterdam
Blauwdruk
23,4x31,8 cm

. Treinweg en voetbrug over het ververschingskanaal. Auteur: A. Hartogh, 1889Rotterdam
Blauwdruk
36x129 cm
Tekening bestaat uit 2 losse delen

. Remise, Wachtkamer met perron te Loosduinen. Auteur: A. Hartogh, 1889Rotterdam
1:100
Blauwdruk
32,5x54 cm

. Gebouw voor ketelhuis en machinekamer. Auteur: A. Hartogh, 1889Rotterdam
1:50
Blauwdruk
66x58 cm

. Machinistenwoning. Auteur: A. Hartogh, 1889Rotterdam
Blauwdruk
48,5x32 cm

. Tijpe van den spoorstaaf. , z.d. c. 1889Blauwdruk
24,5x20,8 cm

8525 Stukken betreffende de vergunningaanvraag door de gemeente 's-Gravenhage tot aanleg van een tien meter brede weg tussen de Kerkwerf en de Vuurbaakstraat, met 2 tekeningen, 1891-1892. 1 omslag
N.B. Zie ook verg.nr. 26/1888; zie voor beschrijvingen tekeningen de onderliggende beschrijvingen.

. Dwarsprofielen over den duinrug nabij vuurtoren en gedenknaald te Scheveningen. , 1891's-Gravenhage
1:100 en 1:500
Blauwdruk
48x137,5 cm
Restaureren

. Ontwerp straat tusschen hôtel Zeerust en den Vuurtoren te Scheveningen. , 1891's-Gravenhage
1:500
Blauwdruk
25,5x90 cm

8526 Stukken betreffende de vergunningverlening aan de gemeente 's-Gravenhage tot de aanleg van een strandmuur met glooiing en weg van het Kurhaus tot de Keizerstraat, met 12 tekeningen, 1894-1896. 1 omslag
N.B. Zie voor beschrijving tekeningen de onderliggende beschrijvingen

. Sectie V [helling ten behoeve van het op het starnd trekken van bomschuiten nabij het Oranjehotel]. Auteur: Gemeente 's-Gravenhage, 18951:200 en 1:2000
Blauwdruk
41,8x67 cm

. [Situatie aansluiting weg (boulevard) op strandmuur van Delfland ter hoogte van Societeit Neptunus]. Auteur: Gemeente 's-Gravenhage, 18951:1000
Lichtdruk
25,2x42 cm

. Situatie [ingraving werkspoor t.b.v. aanleg weg]. Auteur: [Gemeente 's-Gravenhage], 18951:200 en 1:2000
Lichtdruk, ged. gekleurd
49,5x63,4 cm

. Strandmuur. Afrit bij het Noorderslag. Dwarsprofielen. Auteur: Gemeente 's-Gravenhage, 18951:50 en 1:100
Lichtdruk
80x143 cm

. Strandmuur. Trap vóór Deinpost en vóór Garni. Auteur: Gemeentewerken van 's-Gravenhage, 1895's-Gravenhage
1:50
Lichtdruk
79x105 cm

. Strandmuur. Afritten met trap vóór het Paviljoen. Auteur: Gemeentewerken 's-Gravenhage, 18951:50 en 1:100
lichtdruk
69,7x155 cm

. Strandmuur. Afrit met trappen voor het Kurhaus. Plattegrond. Auteur: Gemeentewerken 's-Gravenhage, 18951:100
Lichtdruk
49x165 cm

. Strandmuur met steenglooiing. Auteur: Gemeentewerken 's-Gravenhage, 18961:50 en 1:100
Blauwdruk
115x82,8 cm

. Strandmuur met steenglooiing. Auteur: Gemeentewerken 's-Gravenhage, 18961:50 en 1:100
Blauwdruk
82x120,3 cm

. Strandmuur met steenglooiing. Situatie en dwarsprofielen. Auteur: Gemeentewerken 's-Gravenhage, 18951:100 en 1:1000
witdruk
49x152 cm

. [trap in strandmuur, met detail van de trapleuning]. Auteur: Gemeente 's-Gravenhage, 18971:100
Blauwdruk
19,5x23,5 cm

. [Trap in strandmuur, met detail trapleuning]. Auteur: Gemeente 's-Gravenhage, 18971:100
Manuscripttekening
16,8x20,7 cm

8527 Stukken betreffende de vergunningverlening aan de gemeente 's-Gravenhage tot uitvoering van werken in de zeewering en de duinen voor de aanleg van een vissershaven te Scheveningen, met 22 tekeningen, 1895-1902. 1 pak

. [Schetsontwerp van de situatie van de havenhoofden en de as van de toegang tot de haven]. , 1895's-Gravenhage

1:2000
Manuscripttekening
61x94 cm

. Dwarsprofiel over den ingang van de binnenvoorhaven. Loopbrug met steigers langs de noordwestzijde van de binnenhaven. Doorsnede over de noordoostzijde van de binnenhaven. Kaaimuur langs de zuidoostzijde van de binnenhaven. Kleibekleding binnenhaven. , z.d. c. 18991:100
Blauwdruk
66,5x74,7 cm

. [Profielen aanleg haven te Scheveningen]. , z.d. c. 18991:1000
Blauwdruk
49,5x83 cm

. Situatie [aan te leggen vissershaven te Scheveningen]. , z.d. c. 18991:2000
Blauwdruk
67x81 cm

. Visschershaven te Scheveningen langshelling en dwarshelling. Auteur: J. van Voorst Vader, 1903's-Gravenhage
1:200
Blauwdruk
66,3x102,5 cm

. Ontwerp voor een haven voor bomschuiten te Scheveningen. Algemeene Situatie. Auteur: H.E. de Bruijn, A.A. Bekaar en I.A. Lindo, 1898Bogaerts-Petit
Breda
1:5000
Witdruk
60,7x95,8 cm
Behoort bij rapport 31 maart 1898

. Ontwerp voor een haven voor bomschuiten te Scheveningen. Situatie. Auteur: H.E. de Bruijn, A.A. Bekaar en I.A. Lindo, 1898Bogaerts-Petit
Breda
1:2000
Witdruk
76x101 cm
Behoort bij rapport 31 maart 1898

. Ontwerp voor een haven voor bomschuiten te Scheveningen. Dwarsprofielen. Auteur: H.E. de Bruijn, A.A. Bekaar en I.A. Lindo, 1898Bogaerts-Petit
Breda
1:100
Witdruk
66x80,2 cm
Behoort bij rapport 31 maart 1898

. Ontwerp voor een haven voor bomschuiten te Scheveningen. Kaaimuur, Pontons, Loopbrug en Dwarsprofiel over de ingang van de haven. Auteur: H.E. de Bruijn, A.A. Bekaar en I.A. Lindo, 1898Bogaerts-Petit
Breda
1:100
Witdruk
70,4x86 cm
Behoort bij rapport 31 maart 1898

. Ontwerp voor een haven voor bomschuiten te Scheveningen. Algemeene Situatie. Auteur: H.E. de Bruijn, A.A. Bekaar en I.A. Lindo, 1898Bogaerts-Petit
Breda
1:5000
Witdruk
60,7x95,8 cm
Behoort bij rapport 31 maart 1898

. Visschershaven. Situatie. Auteur: Gemeentewerken van 's-Gravenhage, 1900Arnoud Pistor & Zn.
's-Hertogenbosch
1:2000
Fotolithografie
65,5x79,5 cm

. Visschershaven. Dwarsprofielen. Auteur: Gemeentewerken van 's-Gravenhage, 1900Arnoud Pistor & Zn.
's-Hertogenbosch
1:100
Fotolithografie
51,4x88,3 cm

. Visschershaven. Dwarsprofielen. Auteur: Gemeentewerken van 's-Gravenhage, 1900Arnoud Pistor & Zn.
's-Hertogenbosch
1:100
Fotolithografie
69,5x53,2 cm

. Visschershaven. Grondprofielen. Auteur: Gemeentewerken van 's-Gravenhage, 1900Arnoud Pistor & Zn.
's-Hertogenbosch
1:1000
Fotolithografie
61,4x98,5 cm

. Visschershaven. Grondprofielen. Auteur: Gemeentewerken van 's-Gravenhage, 1900Arnoud Pistor & Zn.
's-Hertogenbosch
1:1000
Fotolithografie
72,3x92 cm

. Visschershaven. Grondprofielen. Auteur: Gemeentewerken van 's-Gravenhage, 1900
Arnoud Pistor & Zn.
's-Hertogenbosch
1:1000
Fotolithografie
37,7x86 cm

. Buitenhaven te Scheveningen. Situatie. , 1900
Gebrs. J. en H. v. Langenhuijsen
's-Gravenhage
1:2000
Lithografie
55x75,5 cm

. Buitenhaven te Scheveningen. Bovenaanzicht van het Noorderhoofd en Zijaanzicht van het Noorderhoofd. , 1900
Gebrs. J. en H. v. Langenhuijsen
's-Gravenhage
1:500
Lithografie
55x75,5 cm

. Buitenhaven te Scheveningen. Details van de hoofden. Doorsneden over het Noorderhoofd. , 1900
Gebrs. J. en H. v. Langenhuijsen
's-Gravenhage
1:10 en 1:100
Lithografie
60x92 cm

. Buitenhaven te Scheveningen. Kop van het Zuiderhoofd. , 1900
Gebrs. J. en H. v. Langenhuijsen
's-Gravenhage
1:50
Lithografie
60x92 cm

. Buitenhaven te Scheveningen. Mijnkamer en Buskruitkist. , 1900
Gebrs. J. en H. v. Langenhuijsen
's-Gravenhage
1:5 en 1:20
Lithografie
63,5x55 cm

. Visschershaven. Remstoel. Ducdalve. Stootpalen (pontons). Geleidepalen (pontons).
Auteur: Gemeentewerken van 's-Gravenhage, 1902
Arnoud Pistor & Zn.
's-Hertogenbosch
1:20
Fotolithografie
63,5x75 cm
Behoort bij rapport 31 maart 1898

- 8528 Brief van N.J. van Beveren en J. van Heurn aan dijkgraaf mr. W.K.S. van der Mandele, inzake toezending van een ontwerp van een visserhaven te Hoek van Holland met spoorlijn naar Scheveningen, met memorie van toelichting op het ontwerp, verzoeken om subsidie aan verschillende overheidsinstanties en 1 ontwerp-tekening, 1897. Gedrukt. 1 omslag
N.B. Zie voor beschrijving van de tekening de onderliggende beschrijving.

. Ontwerp eener Visschershaven aan den Hoek van Holland met Spoorwegverbinding naar Scheveningen. Auteur: N.J. Beversen en J. van Heurn, z.d. c. 1897:5000 en 1:25000
Lithografie
57x99,5 cm

- 8529 Stukken betreffende het herstellen door het hoogheemraadschap van schade aan de duinen en zeewering ten gevolge van militaire oefeningen en de betaling van de vergoeding voor de herstelwerkzaamheden door het ministerie van Oorlog, 1914-1919. 1 omslag

- 8530 Stukken betreffende de afwijzing van vergunningaanvragen van particulieren tot het weghalen van zand uit de duinen, het berijden van strandwegen, het kamperen in de zeewering en het maken van een schietbaan aldaar, 1916-1919. 1 omslag

- 8531 Rapport van de ingenieur betreffende herstel van schade aan de zeewering, ontstaan door militaire werken gedurende het jaar 1916, 1917. 1 stuk

Stukken betreffende de vergunningverlening aan de Hollandsche IJzeren Spoorweg-Maatschappij tot aanleg van een stoomtrambaan door de duinen te Scheveningen, met 4 tekeningen, 1884-1888, 1884 - 1888.
N.B. Zie OAD supplement 1853-1887 inv.nr. 7392

5.1.3.5.2. Onttrekken van water aan de duinen en leggen van leidingen door de eigendommen en werken van het hoogheemraadschap

- 8532 Akte van overdracht van het recht om buizen te leggen voor de aanvoer van duinwater vanaf de gemeente Monster naar de gemeente Delft in eigendommen van het hoogheemraadschap, overgedragen door de N.V. Finantieele Maatschappij van Nijverheidsondernemingen te Amsterdam aan de gemeente Delft, met stukken betreffende de overdracht, 1888. Notarieel afschrift. 1 omslag
N.B. Zie ook OAD supplement 1853-1887 inv.nr. 7466

- 8533 Overeenkomst met de gemeente Delft voor de onttrekking van water aan de duinen ten noorden van de Schelpweg in de gemeente Monster, met stukken betreffende de totstandkoming en 1 kaart en 1 tekening, 1903-1907. 1 omslag

. Hoogte van het grondwater boven de kleilaag langs de Oude Beek bij afpompings van de bronbuizen in september 1903. , 1903:10 en 1:4000
Manuscripttekening
19,8x21,6 cm

. Situatie van de leidingen en putten in het duinterrein onder Monster. , z.d. c. 1907:2500
Lithografie, ged. gekleurd
63,5x88 cm

- 8534 Vergunning verleend aan de gemeente Delft tot het leggen van buizen en putten ten behoeve van de duinwaterleiding in eigendommen van het hoogheemraadschap ten noorden van de Schelpweg in de gemeente Monster sectie F nrs. 542, 543, 480-584, met 1 kaart, 1907, 1919. 3 stukken

. [Terrein waterwingebied Monster, te maken zuigleiding en diepboring]. , 1919:4000
Lithografie
32,5x42 cm

- 8535 Stukken betreffende de concessieverlening aan de Delftsche Duinwaterleiding en de N.V. Westlandsche Drinkwaterleiding Maatschappij ten behoeve van de waterwinning te Monster, 1907-1919. 1 omslag
N.B. Zie voor 1920- NAD v.l. inv.nr. 12686
- 8536 Rapporten van de ingenieur van Delfland, houdende overzicht van de hoeveelheid duinwater die door de gemeente Delft aan de duinen zijn onttrokken, 1909-1919. 1 omslag

5.1.3.5.3. Schelpenvisserij; weghalen van mosselzaad

- 8537 Stukken betreffende het verstrekken van inlichtingen aan Dijkgraaf en Hoogheemraden van Rijnland over de inhoud van de keur op het vissen van schelpen, alsmede een verzoek van het gemeentebestuur van 's-Gravenhage om stappen te ondernemen tegen het schelpvissen, met afschriften van retroacta uit 1842-1844, 1895-1896. 1 omslag

5.1.3.6. Bemoeienis met vergunningen te verlenen door andere besturen

- 8538 Stukken betreffende de vergunningverlening door Gedeputeerde Staten tot het varen in boezemwater voorzover de Verordening op de stoomvaart in de boezemwateren daarop van toepassing is, 1890, 1912-1918. 1 omslag
- 8539 Ontheffingen, verleend door Gedeputeerde Staten aan gemeenten, bedrijven en particulieren tot het leggen van spoorstaven en buizen in wegen, alsmede het hebben van uitpaden, 1904-1918. Afschriften. 1 omslag
- 8540 Ontheffingen, verleend door Gedeputeerde Staten, krachtens de verordening ter voorziening in scheepvaartbelangen, met 2 tekeningen, 1905. 1 omslag
- 8541 Stukken betreffende het uitbrengen van een advies aan de Commissaris der Koningin op het verzoek van Th.J. van de Sande te Stompwijk om vergunning tot het vervenen van enkele percelen grond in de Tedingebroekpolder, in de gemeente Stompwijk sectie H nrs. 1478 en 1480, 1919-1920. 1 omslag

5.1.4. Schouw

5.1.4.1. Boezemkaden

- 8542-8543 Stukken betreffende de schouw van boezemkaden, 1888-1890, 1899, 1905-1919. 2 omslagen
- 8542 1888-1890, 1899, 1904-1912, 1888 - 1912
- 8543 1918-1919 [1920-1921], 1918 - 1921

5.1.4.2. Boezemwater

- 8544-8546 Stukken betreffende de schouwvoering op boezemwateren, alsmede aanschrijvingen van nalatige onderhoudsplichtigen, de afhandeling van klachten van derden betreffende het onderhoud en de waterstand van boezemwateren, 1888-1917. 3 omslagen
- 8544 1888-1900, 1888 - 1900
- 8545 1901-1910, 1901 - 1910
- 8546 1911-1917, 1911 - 1917

5.1.5. Toezicht op polders

5.1.5.1. Bestuursinrichting

- 8547-8552 Stukken betreffende adviezen aan gedeputeerde staten van Zuid-Holland inzake de vaststelling, wijziging, herziening en intrekking van bijzonder reglementen van polders, 1893-1918. 6 omslagen
- 8547 Polders A-C, met 4 kaarten, 1907/08, 1908/09 en z.d.. [c. 1910], 1907 - 1910

. Grens- of schetskaart behorend bij het bijzonder reglement van de Aalkeet-Binnenpolder. , vast.prov. 1907/081:10000
manuscript, gekleurd
42x60 cm

Nummering bij provincie: D. 42; nummer 'Collectie grens- of schetskaarten behorende bij de bijzondere reglementen van polders': 76.

K:\Data Mais\NAD_RAD
08547_C.jpg

. Grens- of schetskaart behorend bij het bijzonder reglement van de Bergpolder [in Schieland gelegen polder]. , vastst. prov. 1908/09calque, gekleurd
30x47 cm

Nummer 'Collectie grens- of schetskaarten behorende bij de bijzondere reglementen van polders': 82; met afschrift, 35x44

K:\Data Mais\NAD_RAD
08541.jpg

. Grens- of schetskaart behorend bij het bijzonder reglement van de Bergpolder [in Schieland gelegen polder]. , vastst. prov. 1908/09calque, gekleurd
35x47 cm

Nummer 'Collectie grens- of schetskaarten behorende bij de bijzondere reglementen van polders': 82; afschrift

K:\Data Mais\NAD_RAD
08547_A.jpg

. Grens- of schetskaart behorend bij het bijzonder reglement van de polder Blijdorp [in Schieland gelegen polder]. , z.j. (c. 1910)calque, gekleurd
42x63 cm
Nummer 'Collectie grens- of schetskaarten behorende bij de bijzondere reglementen van de polders': 88N; onofficieel.
K:\Data Mais\NAD_RAD
08547_B.jpg

8548 Polders D-H, met 3kaarten, 1893/94, z.d. [c. 1910] en 1910/11, 1893 - 1910

. Grens- of schetskaart behorend bij het bijzonder reglement van de 's-Gravelandsche polder. , vastst. prov. 1893/94manuscript, gekleurd
50x32 cm
Nummer 'Collectie grens- of schetskaarten behorende bij de bijzondere reglementen van polders': 73
K:\Data Mais\NAD_RAD
08548_B.jpg

. Grens- of schetskaart behorend bij het bijzonder reglement van de Hoekpolder. , vastst. prov. 1910/111:10.000
manuscript, gekleurd
48x64,5 cm
Nummering provincie D20; Nummer 'Collectie grens- of schetskaarten behorende bij de bijzondere reglementen van polders': 78N; vermoedelijk kopie van de kaart van 1857/58
K:\Data Mais\NAD_RAD
08548_C.jpg

. Grens- of schetskaart behorend bij het bijzonder reglement van de polder Hoog-Zestienhoven en Hoog-Oudendijk [in Schieland gelegen polder]. , z.j. (c. 1910)calque
48x73 cm
Nummer 'Collectie grens- of schetskaarten behorende bij de bijzondere reglementen van polders': 89N; onofficieel
K:\Data Mais\NAD_RAD
08548_A.jpg

8549 Polders K-N, met 3 kaarten, z.d. [c. 1900], 1912 en 1917/18, 1900 - 1917

. Grens- of schetskaart behorend bij het bijzonder reglement van de Nieuwe Broekpolder (Naaldwijk). , vastst. prov. 19121:5000
manuscript, gekleurd
46x72 cm
Nummering provincie D18; Nummer 'Collectie grens- of schetskaarten behorende bij de bijzondere reglementen van polders': 65N; zie ook Oude- en Nieuwe Broekpolder
K:\Data Mais\NAD_RAD
08549_B.jpg

. Grens- of schetskaart behorend bij het bijzonder reglement van de Nieuwlandsche polder. , z.j. (c. 1900)1:2500
calque
100x190 cm
Nummering provincie D69; Nummer 'Collectie grens- of schetskaarten behorende bij de bijzondere reglementen van polders': 60; onofficieel
K:\Data Mais\NAD_RAD
8549.jpg

. Grens- of schetskaart behorend bij het bijzonder reglement van de Nieuwlandsche polder. , vastst. prov. 1917/181:5000
manuscript, gekleurd
51x59 cm
Nummering provincie D46; Nummer 'Collectie grens- of schetskaarten behorende bij de bijzondere reglementen van polders': 18N
K:\Data Mais\NAD_RAD
08549_A.jpg

8550 Polders O-S; met 5 kaarten, z.d. [c.1910] en 1910/11, 1910

. Grens- of schetskaart behorend bij het bijzonder reglement van polder Het Oudeland. , vastst. prov. 1910/111:2000
manuscript, gekleurd
85x125 cm
Nummering provincie D14; Nummer 'Collectie grens- of schetskaarten behorende bij bijzondere reglementen van polders': 81; met kadastrale perceelsaanduidingen
K:\Data Mais\NAD_RAD
8550.jpg

. Grens- of schetskaart behorend bij het bijzonder reglement van de polder Oud-Mathenesse [in Schieland gelegen polder]. , z.j. (c. 1910)
calque, gekleurd
56x94 cm
Nummer 'Collectie grens- of schetskaarten behorende bij de bijzondere reglementen van polders': 90N; onofficieel
K:\Data Mais\NAD_RAD
8550_B.jpg

. Grens- of schetskaart behorend bij het bijzonder reglement van de Poelpolder. , 1910.
vastst. prov. 1910/111:2000
calque, gekleurd
66x120 cm
Nummering provincie D15; Nummer 'Collectie grens- of schetskaarten behorende bij de bijzondere reglementen van polders': 57; met kadastrale perceelsaanduidingen
K:\Data Mais\NAD_RAD
8550_C.jpg

. Grens- of schetskaart behorend bij het bijzonder reglement van den Spangensche Polder (Polder Spangen) [in Schieland gelegen polder]. , z.j. (c. 1910)
calque, gekleurd
41x70 cm
Nummer 'Collectie grens- of schetskaarten behorende bij de bijzondere reglementen van polders': 87N; onofficieel
K:\Data Mais\NAD_RAD
08550_D.jpg

. Grens- of schetskaart behorend bij het bijzonder reglement van de Schaaapweipolder. , vastst. prov. 1910/111:10.000
manuscript, gekleurd
48x64,5 cm

Nummering provincie D21; Nummer 'Collectie grens- of schetskaarten behorende bij de bijzondere reglementen van polders': 79; vermoedelijk kopie van de kaart van 1857/58; zie ook Plaspoel- en Schaaapweipolder; gedetailleerd
K:\Data Mais\NAD_RAD
08550_E.jpg

8551 Polders T, met 1 kaart, 1914, 1914

. Grens- of schetskaart behorend bij het bijzonder reglement van de Tedingerbropolder. Auteur: W. Verhoeven, vastst. prov. 19141:20.000
manuscript, gekleurd
31x42 cm

Nummering provincie D56; Nummer 'Collectie grens- of schetskaarten behorende bij de bijzondere reglementen van polders': 77
K:\Data Mais\NAD_RAD
08551.jpg

8552 Polders U-Z, met 9 kaarten, 1906, 1912 en 1917, 1906 - 1917

. Grens- of schetskaart behorend bij het bijzonder reglement van de Grootte Vettendoordsche polder. , vastst. prov. 19061:2500
lichtdruk, gekleurd
47x63

Nummer 'Collectie grens- of schetskaarten behorende bij de bijzondere reglementen van polders': 14N; met kadastrale perceelsaanduidingen
K:\Data Mais\NAD_RAD
08552_B.jpg

. Grens- of schetskaart behorend bij het bijzonder reglement van de Kleine Vettendoordsche polder. , vastst. prov. 19061:2500
lichtdruk, gekleurd
34x41 cm
Nummer Collectie grens- of schetskaarten behorende bij de bijzondere reglementen van polders': 15N; met kadastrale perceelsaanduidingen
K:\Data Mais\NAD_RAD
08552_A.jpg

. Grens- of schetskaart behorend bij het bijzonder reglement van de Voordijkshoornsepolder. , vastst. prov. 19121:5000
lichtdruk, gekleurd
49x64 cm
Nummering provincie D22; Nummer 'Collectie grens- of schetskaarten behorende bij de bijzondere reglementen van polders': 53A
K:\Data Mais\NAD_RAD
08552_D.jpg

. Grens- of schetskaart behorend bij het bijzonder reglement van de Voordijkshoornsepolder. , vastst. prov. 19121:5000
calque
49x64 cm
Nummering provincie D22; Nummer 'Collectie grens- of schetskaarten behorende bij de bijzondere reglementen van polders': 53A; niet geautoriseerd
K:\Data Mais\NAD_RAD
08552_E.jpg

. Grens- of schetskaart behorend bij het bijzonder reglement van de Voordijkshoornsepolder. , vastst. prov. 19121:5000
lichtdruk, gekleurd
49x64 cm
Nummering provincie D22; Nummer 'Collectie grens- of schetskaarten behorende bij de bijzondere reglementen van polders': 53A
K:\Data Mais\NAD_RAD
08552_F.jpg

. Grens- of schetskaart behorend bij het bijzonder reglement van de Voordijkshoornsepolder. , vastst. prov. 19121:5000
lichtdruk, gekleurd
49x64 cm
Nummering provincie D22; Nummer 'Collectie grens- of schetskaarten behorende bij de bijzondere reglementen van polders': 53A; niet geautoriseerd
K:\Data Mais\NAD_RAD
08552_G.jpg

. Grens- of schetskaart behorend bij het bijzonder reglement van de West- en Oostpolder. , vastst. prov. 19061:2500
manuscript, gekleurd
36x66 cm
Nummer 'Collectie grens- of schetskaarten behorende bij de bijzondere reglementen van polders': 16; met kadastrale aanduidingen
K:\Data Mais\NAD_RAD
08552_C.jpg

. Grens- of schetskaart behorend bij het bijzonder reglement van De Woudse Droogmakerij. , vastst. prov. 19171:2500
manuscript, gekleurd
74x42 cm
Nummering provincie D24; Nummer 'Collectie grens- of schetskaarten behorende bij de bijzondere reglementen van polders': 27a; met kadastrale aanduidingen
K:\Data Mais\NAD_RAD
08552_H.jpg

. Grens- of schetskaart behorend bij het bijzonder reglement van de Zevenmanspolder. , vastst. prov. 19061:2500
lichtdruk, gekleurd
32x36 cm
Nummer 'Collectie grens- of schetskaarten behorende bij de bijzondere reglementen van polders': 13N; met kadastrale perceelsaanduidingen

- | | |
|------|--|
| 8553 | Stukken betreffende de wijziging en herziening door Gedeputeerde Staten van het Algemeen Reglement voor de Polders in Zuid-Holland, 1910, 1913, 1916. 1 omslag |
| 8554 | Stukken betreffende de samenvoeging van de 's-Gravenlandsche polder en de Klein-Babberspolder met de Nieuwlandsche polder, 1915-1918. 1 omslag |

5.1.5.2. Bestuur

Stukken betreffende kwesties ter zake van de benoeming van een secretaris-penningmeester door het dagelijks bestuur van de Babberspolder, 1887-1888. N.B. Zie OAD supplement 1853-1887 inv.nr. 7500

8555-8559	Stukken betreffende de verkiezing van het dagelijks bestuur, 1888-1919. 5 omslagen	
8555	1888-1895, 1888 - 1895	
8556	1896-1903, 1896 - 1903	
8557	1904-1911, 1904 - 1911	
8558	1912-1915, 1912 - 1915	
8559	1916-1919, 1916 - 1919	
8560	Stukken betreffende de doorzending aan Gedeputeerde Staten van besluiten van polderbesturen tot verhoging van de bezoldiging van de voorzitter, bestuursleden, secretaris en penningmeester, 1914-1919.	1 omslag

5.1.5.3. Financiën

5.1.5.3.1. Algemeen

8561	Staten houdende gegevens betreffende de financiële situatie van de polders, 1888-1919.	1 omslag
------	--	----------

5.1.5.3.2. Begroting; rekening

8562-8575	Stukken betreffende de goedkeuring van begrotingen, rekeningen, alsmede controle polderadministratie, 1888-1919.	14 omslagen
8562	1888-1890, 1888 - 1890	
8563	1891-1893, 1891 - 1893	
8564	1894-1897, 1894 - 1897	
8565	1898-1901, 1898 - 1901	
8566	1902-1904, 1902 - 1904	
8567	1905-1907, 1905 - 1907	
8568	1908-1910, 1908 - 1910	
8569	1911-1913, 1911 - 1913	
8570	1914, 1914	
8571	1915, 1915	
8572	1916, 1916	
8573	1917, 1917	
8574	1918, 1918	
8575	1919, 1919	
8577	Stukken betreffende de advisering aan Gedeputeerde Staten over het geschil tussen de polder Klein Vrijenban en Polder van Nootdorp inzake de kosten voortvloeiende uit de bemalingsovereenkomst tussen deze polders, 1913.	1 omslag
8576	Stukken betreffende het verzoek van J. Man in 't Veld c.s. te Vlaardinger-Ambacht, ingelanden van de Babberspolder, aan de Kroon om vernietiging van het besluit van de vergadering van stemgerechtigde ingelanden tot vaststelling van de begroting voor het dienstjaar 1887, 1889.	1 omslag

5.1.5.3.3. Geldleningen

8578-8579	Stukken betreffende geldleningen, 1888-1919.	2 omslagen
8578	1888-1905, 1888 - 1905	
8579	1906-1919, 1906 - 1919	

5.1.5.4. Keuren

8580	Stukken betreffende de afhandeling van klachten van ingelanden over de schouw, onderhoudstoestand van wateren, tarieven, alsmede adviezen aan Gedeputeerde Staten naar aanleiding van klachten inzake de toepassing van de polderkeuren door polderbesturen, 1888-1918.	1 omslag
8581-8591	Stukken betreffende de vaststelling en uitvoering van keuren, 1888-1919.	11 omslagen
8581	Algemeen en Polders A	
8582	Polders B	
8583	Polders C-D	
8584	Polders E-Ha	
8585	Polders Ho	
8586	Polders K-L	
8587	Polders N	
8588	Polders O	
8589	Polders P-U	
8590	Polders V-W	
8591	Polders Z	
8592	Circulaires van Gedeputeerde Staten houdende voorschriften inzake inzending van gedrukte polderkeuren, met begeleidend schrijven van Dijkgraaf en Hoogheemraden aan de polderbesturen, 1891-1914.	1 omslag
8593	Nota's betreffende beantwoording van de vraag of een overeenkomst door een later uitgevaardigde keur buiten werking kan worden gesteld, een en ander naar aanleiding van een verzoek van P. Lugtigheid om heiningen en een schuurtje te mogen bouwen binnen de verboden kring van de watermolen van de Noordpolder van Delfgauw, met afschrift van retroactum uit 1779, z.d. [c. 1900].	1 omslag
8594	Stukken betreffende het verstrekken van inlichtingen aan Gedeputeerde Staten naar aanleiding van een vraag van de gemeente Schipluiden of zij een keur kan opstellen om de polderbesturen te dwingen bij te dragen in de kosten van gemeentelijke schoeiingen, 1915-1916.	1 omslag

5.1.5.5. Vergunningen

5.1.5.5.1. Bruggen

8595	Stukken betreffende het advies aan Gedeputeerde Staten tot vernietiging van het besluit van het bestuur van de Polder van Berkel tot het weigeren aan D. Vogelaar te Berkel van vergunning tot het leggen van een vaste brug over de Klapwijksche vaart, 1899-1900.	1 omslag
------	---	----------

5.1.5.5.2. Demping

- 8596 Stukken betreffende de behandeling door Gedeputeerde Staten van een verzoek van de heer IJzermans te Vlaardingen tot het laten vervallen van de voorwaarde tot het stellen van een waarborgsom, in een door de Babberspolder verleende vergunning tot het dempen van de "Grondelooze Waal", 1910. 1 omslag

5.1.5.5.3. Grondroering boezem- of polderkaden

- 8597-8598 Stukken betreffende de goedkeuring van vergunningen verleend door polderbesturen tot het doen van grondroeringen aan boezemwaterkerende polderkaden, 1907-1919. 2 omslagen
- 8597 Polders A-N
- 8598 Polders O-Z

5.1.5.5.4. Uitmaling

- 8599 Stukken betreffende de advisering aan Gedeputeerde Staten inzake het verzoek van J.A. Bremmer te Berkel en Rodenrijs om een schriftelijke vergunning van polder Berkel tot uitmaling met een molentje te bekomen, in plaats van de mondeling verleende toestemming, 1919. 1 omslag

5.1.5.5.5. Waterinlaat

- 8600 Stukken betreffende het bezwaar ingebracht door de Delftsche IJclub bij gedeputeerde staten tegen de bepaling in de vergunning verleend door de Bieslandsche Bovenpolder, dat voor ingelaten water t.b.v. de ijsbaan een bemalingsvergoeding moet worden betaald, 1914. 1 omslag

5.1.5.6. Boezemkaden

- 8601 Stukken betreffende de afhandeling van klachten tegen polderbesturen naar aanleiding van opgelegde schouwboeten, 1899. 1 omslag

5.1.5.7. Polderwateren

- 8602 Stukken betreffende de afhandeling van een klacht van H. Klapwijk te Maasland over wateroverlast in de Foppenpolder als gevolg van een lekkende duiker van H. van Leeuwen te Maasland, 1889. 1 omslag
- 8603 Stukken betreffende de kennisgeving door Dijkgraaf en Hoogheemraden aan de polderbesturen, dat de minister van Oorlog in verband met eventuele inrichting van militaire inundatiewerken wenst te worden geïnformeerd als er belangrijke wijzigingen aan- en vernieuwingen van sluizen, waterinlaatmiddelen en waterlopen plaatsvinden, 1911. 1 omslag

5.1.5.8. Wegen

- 8604 Stukken betreffende de vaststelling van de onderhoudsplicht voor wegen en het pad op de Doenkade in de polder Schieveen, met afschriften van retroacta uit 1787 en 1792, 1896-1899. 1 omslag
- 8605 Stukken betreffende de advisering aan Gedeputeerde Staten naar aanleiding van klachten over de afsluiting en tolheffing door het bestuur van de Tedingerbreekpolder op de Broekweg te Voorburg, 1911-1917. 1 omslag

5.1.5.9. Heffing schutgeld aan sluizen van polders

- 8606 Stukken betreffende de advisering aan Gedeputeerde Staten ten behoeve van de door de Kroon te verlenen concessie aan Polder van Nootdorp tot het heffen van schutgeld aan het verlaat in de polder, 1916-1917. 1 omslag
- 8607 Stukken betreffende de advisering aan Gedeputeerde Staten ten behoeve van het verlengen door de Kroon van de concessie aan de Tedingerbreekpolder tot het heffen van schutgeld aan de sluis van de polder, 1916-1917. 1 omslag

5.2. Beheer en onderhoud

5.2.1. Algemeen

- 8608 Staat houdende overzicht van de onderhoudstoestand van de eigendommen en kunstwerken van het hoogheemraadschap, z.d. [begin 20e eeuw]. 1 stuk

5.2.2. Aanbesteding van werken

- 8609 Machtigingen door de Verenigde Vergadering aan dijkgraaf en hoogheemraden tot het voor zover nodig onderhands uitbesteden van werken, 1888-1919. 1 omslag
- 8610-8617 Akten van openbare aanbesteding door Dijkgraaf en Hoogheemraden van werken, 1888-1919. 8 omslagen
- 8610 1888-1892, met 5 tekeningen, 1888 - 1892
- Levering materiaal 1888
- onderhoud
- strandhoofden
- Levering sleepboot
- voor het slepen van
- zolderschuiten van de
- loswal aan het Scheur
- naar de strandhoofden 1888
- Vervoer materiaal
- naar de strandhoofden
- en helm- en
- rietbeplanting, vanaf
- de
- loswallen te Monster en Loosduinen (bestek nr. 4) 1888
- Levering materiaal 1888
- onderhoud
- strandhoofden (bestek
- nr. 5)

Krozen en reinigen van boezemwateren 1888

Vervaardigen en leveren twee Westlandse pramen (bestek nr. 6) 1888

Maken van een veranda achter het gemeenlandshuis te Delft, leggen van tegels, verplaatsen spreekkamer, plaatsen van een beerput, maken van een houten betimmering om een kachel en verven van deuren 29 april 1889

Verplaatsen en uitbreiden van de secretarie en het maken van een brandvrije archiefbewaarpplaats in het gemeenlandshuis te Delft (bestek nr. 7) met twee tekeningen 1888

. Plan tot verbouwing van het Secretarie [Gemeenlandshuis te Delft]. Dwarsdoorsnede A B. Voorgevel. Dwarsdoorsnede Brandvrij Archief. Plattegrond Brandvrij Archief. Auteur: Ingenieur W. de Man, 1888Delft
1:50
Lithografie
86,5x55 cm
Nummer Technische Dienst I-A-2

. Plan tot verbouwing van het Secretarie [Gemeenlandshuis te Delft]. Bintlaag 1e verdieping, Bint en kapgrond. Begane grond. Verdieping. Auteur: Ingenieur W. de Man, 1888Delft
1:50
Lithografie
86,5x55 cm
Nummer Technische Dienst I-A-2a

Levering materiaal onderhoud strandhoofden en rietbeplantingen (bestek nr. 8) 1888

Beschoeiingen en andere werken in de Voorhaven van stoomgemaal 'Van der Goes'te Vijfsluizen (bestek nr. 9) 1888

Levering steenkolen en andere materialen voor stoomgemaal 'Van der Goes' te Vijfsluizen en voor de seinmolens (bestek nr. 10) 1888

Verbouw van de Monstersche sluis te

Maassluis (bestek nr.
11) met 1 tekening
1889

. Plan tot verbouwing der Monstersche sluis te Maassluis. Situatie. Doorsneden en
Plattegrond. Auteur: Ingenieur W. de Man, 1889A.J. Bogaerts
Breda
1:100
Lithografie
83x72,5 cm
Nummer Technische Dienst III-G-3. Geen microfiche of scan aanwezig.

Levering materiaal 1889
onderhoud
strandhoofden (bestek
nr. 12)

Onderhoud 1889
eigendommen in de
afdeling 's-
Gravenhage (bestek
nr. 13)

Onderhoud 1889
eigendommen in de
afdeling Maassluis
(bestek nr. 14)

Onderhoud 1889
eigendommen in de
afdeling Delft (bestek
nr. 15)

Krozen en reinigen 1889
boezemwateren
Uitdiepen
boezemwateren,
onder Vlaardingen,
Maasland, 's-
Gravenzande en
Loosduinen (bestek nr. 16) 1889

. [Kaart houdende overzicht van uit te diepen boezemwateren onder Vlaardingen,
Maasland, 's-Gravenzande en Loosduinen]. Auteur: Ingenieur W. de Man, 18891:1250, 1:2000
en 1 :2500

Lithografie
71,5x90,5 cm

De tekeningen behorend bij dit bestek hebben de volgende nummers in het archief van de
Technische Dienst: V-A-12-1; V-A-21-1; V-A-22-1; V-A-23-1; V-A-26-1.

Vervaardigen en 1890
leveren twee
zolderschuiten (bestek
nr. 17)

Levering materiaal
onderhoud
strandhoofden en
rietbeplantingen
(bestek nr. 18)

1890
Maken drie

strandhoofden onder
Loosduinen, tussen
dam 35 en de hoofden
van het
Verversingskanaal (bestek nr. 19) 1890

. [Bestektekening voor de aanleg van drie strandhoofden met de nrs. 36, 37 en 38 op
het strand te Loosduinen]. Auteur: Ingenieur W. de Man, 1890 Delft
1:100 en 1:500
Lithografie
54x78 cm
Behoort bij de overeenkomst met de aannemer; Nummer Technische Dienst VI-B-7

Onderhoud eigendommen in de afdeling 's- Gravenhage (bestek nr. 20)	1890	
Uitdiepen boezemwateren gelegen onder Maasland (bestek nr. 21)	1890	
Onderhoud eigendommen in de afdeling Maassluis (bestek nr. 22)	1890	
Onderhoud eigendommen in de afdeling Delft (bestek nr. 23)	1890	
Krozen en reinigen van boezemwateren (bestek nr. 24)	1890	
Verhogen brug over de Noord- of Trekvliet bij "Huis ter Lucht" met bijbehorende werken onder Maasland (bestek nr. 26)	1891	1891
Vervoer materiaal naar de strandhoofden en rietbeplantingen vanaf de loswallen te Monster en Loosduinen (bestek nr. 27)	1891	1891
Levering materiaal onderhoud strandhoofden en rietbeplantingen (bestek nr. 28)	1891	
Onderhoud eigendommen in de afdeling Maassluis gelegen (bestek nr. 29)	1891	
Onderhoud eigendommen in de	1891	

afdeling 's-Gravenhage (bestek nr. 30)	
Krozen en reinigen van boezemwateren (bestek nr. 31)	1891
Onderhoud eigendommen in de afdeling Delft gelegen (bestek nr. 32)	1891
Levering materiaal onderhoud strandhoofden en rietbeplantingen (bestek nr. 33)	
1892	
Levering van steenkolen voor stoomgemaal "Van der Goes" te Vijfsluizen (bestek nr. 34)	
1892	
Vervaardigen en leveren zolderschuit (bestek nr. 35)	1892
Onderhoud eigendommen in de afdeling 's-Gravenhage (bestek nr. 37)	1892
Onderhoud eigendommen in de afdeling Delft (bestek nr. 38)	1892
Onderhoud eigendommen in de afdeling Maassluis (bestek nr. 39)	1892
Krozen en reinigen boezemwateren (bestek nr. 40)	1892
8611 1893-1895; met 10 tekeningen, 1893 - 1895	
Levering materiaal onderhoud strandhoofden en rietplantingen (bestek nr. 41)	
1893	
Onderhoud eigendommen in de afdeling 's-Gravenhage (bestek nr. 42)	1893
Onderhoud eigendommen in de afdeling Delft (bestek nr. 43)	1893

Onderhoud eigendommen in de afdeling Maassluis (bestek nr. 44) Levering kistdammen en droogmaken van de sluis in de Maasdijk te Vijfsluizen onder Schiedam (bestek nr. 45)	1893 1893	1893
Krozen en reinigen van boezemwateren Vierjarig onderhoud van de Wierikker- of Prinsendijk met aanhorigheden (bestek nr. 45)	1893	1893
Uitbaggeren van boezemwateren Levering materiaal onderhoud strandhoofden en rietplantingen (bestek nr. 47)	1894	1894
Vervoer materiaal naar strandhoofden en beplantingen vanaf de loswallen te Monster en loosduinen (bestek nr. 48)	1894	1894
Verruimen en uitdiepen van het Oranjekanaal en het maken van een afsluitdam buiten de v.m. spuisluis (bestek nr. 49)	1894	1894
Graven van een kanaal vanaf de Kromme Zweth naar de Oranjesluis met bijbehorende kunstwerken [bruggen] (bestek nr. 50), met 6 tekeningen	1894	1894

. Boezemkanaal van de Kromme Zweth naar de Oranjesluis. Dwarsprofielen nrs. 1-11.
Auteur: Ingenieur J. Groenendaal, 1894:100
Lithografie
106,5x37 cm

. Boezemkanaal van de Kromme Zweth naar de Oranjesluis. Dwarsprofielen nrs. 12-24.
Auteur: Ingenieur J. Groenendaal, 1894:100
Lithografie
106,5x37 cm

. Boezemkanaal van de Kromme Zweth naar de Oranjesluis. Dwarsprofielen nrs. 25-37.
Auteur: Ingenieur J. Groenendaal, 1894:100

Lithografie
106,5x43,5 cm

. Boezemkanaal van de Kromme Zweth naar de Oranjesluis. Dwarsprofielen nrs. 223, 23a en 24. Auteur: Ingenieur J. Groenendaal, 1894:200

Lithografie
34,5x106,5 cm

. Boezemkanaal van de Kromme Zweth naar de Oranjesluis. Bruggen over het kanaal. Auteur: Ingenieur J. Groenendaal, 1894:100

Lithografie
34x79,5 cm

. Boezemkanaal van de Kromme Zweth naar de Oranjesluis. Situatie van de Kromme Zweth tot de Oranjesluis. Auteur: Ingenieur J. Groenendaal, 1894:1000

Lithografie
77,5x108 cm

Onderhoud
eigendommen in de
afdelingen Delft,
maassluis en 's-
Gravenhage (bestek
nr. 51) 1894

Krozen en reinigen 1894
van boezemwateren
(bestek nr. 52)

Levering materiaal
onderhoud
strandhoofden en
rietbeplantingen
(bestek nr. 53)

1895

Het maken van drie
strandhoofden op het
strand te
Scheveningen tussen
strandpaal

102 en 100 en een steenglooiing en muur op het buitenbeloop van de zeewering t.o. de Keizerstraat (bestek nr. 54), met 2 tekeningen 1895

. Zeewering van Delfland te Scheveningen. Hoofden [aanleg drie hoofden (nrs. 41, 42 en 43) ter hoogte van de Keizerstraat]. Auteur: Ingenieur J. Groenendaal, 1895 Bogaerts-Petit Breda

1:100, 1:500 en 1:2500

Lithografie
65x89,7 cm

Nummer Technische Dienst VI-C-5

. Zeewering van Delfland te Scheveningen. Steenglooiing en Muur. Auteur: Ingenieur J. Groenendaal, 1895:2500

calque
33x39,7 cm

Nummer Technische Dienst VI-B-15

Verzwaren van de
zeewering tussen de
strandpalen 111 en
117, het verbinden
van de
zeewering met de Slaperdijk door een dwarsdijk en het bekleden met klei van het
buitenbeloop onder Monster en 's-Gravenzande (bestek nr. 55), met 2 tekeningen 1895

. Zeewering van Delfland te 's-Gravenzande. Situatie [verzwareing]. Auteur: Ingenieur J.
Groenendaal, 1895Bogaerts-Petit
Breda
1:2000
Lithografie
65x100 cm
Nummer Technische Dienst VI-A-36

. Zeewering van Delfland te 's-Gravenzande. Dwarsprofielen [verzwareing]. Auteur:
Ingenieur J. Groenendaal, 1895Bogaerts-Petit
Breda
1:200
lithografie
65x99,5 cm
Nummer Technische Dienst VI-A-35

Onderhoud
eigendommen in de
afdelingen Delft,
Maassluis en 's-
Gravenhage (bestek
nr. 56)1895
Krozen en reinigen 1895
boezemwateren
(bestek nr. 57)
Uitdiepen van de 1895
Wenjetjessloot
8612 1896-1898, met 10 tekeningen, 1896 - 1898
Maken van twee
strandhoofden op het
strand te
Scheveningen tussen
strandpaal 100
en 99 (bestek nr. 57), met 1 tekening 1896

. Zeewering te Scheveningen. Aanleg hoofden nrs. 44 en 45. Auteur: Ingenieur J.
Groenendaal, 1895Bogaerts-Petit
Breda
1:100 en 1:2500
Lithografie
68x81 cm
Nummer Technische Dienst VI-B-16

Zeewaarts verlengen
van de strandhoofden
nrs. 4a, 5a en 6a

tussen de stranpalen

113

en 115 onder 's-Gravenzande (bestek nr. 58), met 1 tekening 1896

. zeewering te 's-Gravenzande. Verlengen van hoofden. Profiel volgens as hoofd 4a. Profiel volgens as hoofd 5a. Profiel volgens as hoofd 6a. Auteur: Ingenieur J. Groenendaal, 1896Bogaerts-Petit

Breda

1:100, 1:500 en 1:2000

Lithografie

69x93 cm

Nummer Technische Dienst VI-B-17

Onderhoud

eigendommen in de

afdelingen Delft,

Maassluis en 's-

Gravenhage (bestek

nr. 59)1896

Afdammen en

opruimen van de oude

sluis en het maken

van een nieuwe

uitwateringssluis "de Vijfsluizen" net bijbehorende werken, gelegen in de gemeenten Schiedam en Vlaardinger-Ambacht (bestek nr. 60), met 7 tekeningen 1896

. Uitwateringssluis 'de Vijfsluizen'. Situatie. Auteur: Ingenieur J. Groenendaal, 1896Gebrs. J. & H. Langenhuijsen

's-Gravenhage

1:1000

Lithografie

46x121,5 cm

Nummer Technische Dienst III-A-19

. Uitwateringssluis 'de Vijfsluizen'. Doorsneden. Binnenfront. Buitenfront. Fundering en bovenaanzicht metselwerk. Achteraanzicht metselwerk. Auteur: Ingenieur J. Groenendaal, 1896Gebrs. J. & H. Langenhuijsen

's-Gravenhage

1:100

Lithografie

65x99,5 cm

Nummer Technische Dienst III-A-29

. Uitwateringssluis 'de Vijfsluizen'. Dwarsprofielen Voorboezemkaden. Auteur: Ingenieur J. Groenendaal, 1896Gebrs. J. & H. Langenhuijsen

's-Gravenhage

1:100

Lithografie

74,7x50 cm

Nummer Technische Dienst III-A-17

. Uitwateringssluis 'de Vijfsluizen'. Dwarsprofielen Voorboezemkaden en dwarsprofielen Voorhaven. Auteur: Ingenieur J. Groenendaal, 1896Gebrs. J. & H. Langenhuijsen
's-Gravenhage

1:100
Lithografie
76x50 cm
Nummer Technische Dienst III-A-18

. Uitwateringssluis 'de Vijfsluizen'. Oeververdediging a/d Voorhaven. Dwarsprofielen .
Auteur: Ingenieur J. Groenendaal, 1896Gebrs. J. & H. Langenhuijsen
's-Gravenhage
1:100
Lithografie
87x32,5 cm
Nummer Technische Dienst III-A-16

. Uitwateringssluis 'de Vijfsluizen'. Dwarsprofielen Maasdijk. Auteur: Ingenieur J.
Groenendaal, 1896Gebrs. J. & H. Langenhuijsen
's-Gravenhage
1:100
Lithografie
76x49,8 cm
Nummer Technische Dienst III-A-15

. Uitwateringssluis 'de Vijfsluizen'. Dwarsprofielen Maasdijk. Auteur: Ingenieur J.
Groenendaal, 1896Gebrs. J. & H. Langenhuijsen
's-Gravenhage
1:100
Lithografie
76x49,8 cm
Nummer Technische Dienst III-A-14

Maken steenglooiing
ter afsluiting van het
zuidwestelijk einde
van de strandmuur
met
steenglooiing t.o. de Keizerstraat te Scheveningen (bestek nr. 61), met 1 tekening 1896

. Steenglooiing aan het Zuidwestelijk einde van den strandmuur te Scheveningen.
Situatie en Profiel. Auteur: Ingenieur J. Groenendaal, 18961:100 en 1:1000
Kopie
31,5x20 cm

Krozen en reinigen 1896
boezemwateren
(bestek nr. 62)
Vervoer materiaal
naar de strandhoofden
en beplantingen vanaf
de loswallen te
Monster en Loosduinen (bestek nr. 48) 1897
Onderhoud
eigendommen in de
afdelingen Delft,
Maassluis en 's-
Gravenhage (bestek

nr. 62)1897
 Krozen en reinigen 1897
 boezemwateren
 Herstel verhoging en
 verzwaring van de
 kade langs de
 oostzijde van de
 buitenhaven
 van de Vijfsluizen te Schiedam (bestek nr. 63) 1898
 Uitdiepen van
 boezemwateren onder
 's-Gravenhage,
 Loosduinen, Rijswijk,
 Naaldwijk,
 Monster en 's-Gravenzande (bestek nr. 64) 1898
 Onderhoud
 eigendommen in de
 afdelingen Delft,
 Maassluis en 's-
 Gravenhage (bestek
 nr. 66)1898
 Levering en
 verwerking van basalt
 tot bestorting van de
 strandhoofden (bestek
 nr. 67)
 1899
 Krozen en reinigen 1898
 boezemwateren
 8613 1899-1903, 1899 - 1903
 Onderhoud
 eigendommen in de
 afdelingen Delft,
 Maassluis en 's-
 Gravenhage (bestek
 nr. 69)1899
 Uitdiepen
 boezemwater onder
 de gemeenten Hof van
 Delft, Rijswijk en
 Naaldwijk
 (bestek nr. 70) 1899
 Vervoer materiaal
 naar strandhoofden en
 beplantingsplaatsen
 vanaf de loswallen te
 's-
 Gravenzande, Monster, Loosduinen en Scheveningen (bestek nr. 71) 1900
 Onderhoud 1900
 strandhoofden (bestek
 nr. 72)
 Krozen en reinigen 1900
 boezemwateren
 Onderhoud
 eigendommen in de
 afdelingen Delft,
 Maassluis en 's-

Gravenhage (bestek
 nr. 73)1900
 Uitdiepen van
 boezemwater in de
 gemeenten Maasland,
 Hof van Delft,
 Rijswijk,
 Wateringen (bestek nr. 74) 1901
 Onderhoud 1901
 strandhoofden (bestek
 nr. 75)
 Onderhoud
 eigendommen in de
 afdelingen Delft,
 maassluis en 's-
 Gravenhage (bestek
 nr. 76)1901
 Krozen en reinigen 1901
 boezemwateren
 Uitdiepen van
 boezemwateren in de
 gemeenten Maasland
 en schiedam (bestek
 nr. 77)
 1902
 Krozen en reinigen 1902
 boezemwateren
 Onderhoud 1902
 strandhoofden (bestek
 nr. 78)
 Onderhoud
 eigendommen in de
 afdelingen Delft,
 Maassluis en 's-
 Gravenhage (bestek
 nr. 79)1902
 Vervoer materiaal
 naar strandhoofden en
 beplantingsplaatsen
 vanaf de loswallen te
 's-
 Gravenzande, Monster, Loosduinen en Scheveningen (bestek nr. 80) 1903
 Onderhoud 1903
 strandhoofden (bestek
 nr. 81)
 Onderhoud
 eigendommen in de
 afdelingen Delft,
 Maassluis en 's-
 Gravenhage (bestek
 nr. 82)1903
 Krozen en reinigen 1903
 boezemwateren
 8614 1904-1906, met 9 tekeningen, 1904 - 1906
 Uitdiepen van
 boezemwateren in de
 gemeenten Monster,

Wateringen, Rijswijk
en 's-
Gravenhage (bestek nr. 83 1904
Onderhoud 1904
strandhoofden (bestek
nr. 84)
Onderhoud
eigendommen in de
afdelingen Delft,
Maassluis en 's-
Gravenhage (bestek
nr. 85)1904
Krozen en reinigen 1904
boezemwateren
Verhoging van de
Maasdijk tussen
Schiedam en
Maassluis (bestek nr.
86), met 2
tekeningen 1904

. Lengteprofiel van den Maasdijk. Auteur: Ingenieur J. Groenendaal, 1904:100,
1:1000 en 1:10.000
Lithografie
65,5x143 cm
Nummer technische Dienst VII-A-12

. Dwarsprofielen van den Maasdijk. Auteur: Ingenieur J. Groenendaal, 1904:100
Lithografie
91,5x66 cm
Nummer technische Dienst VII-A-13

Onderhoud 1905
strandhoofden (bestek
nr. 87)
Onderhoud
eigendommen in de
afdelingen Delft,
Maassluis en 's-
Gravenhage (bestek
nr. 88)1905
Vierjarig onderhoud
van de Wierikker- of
Prinsendijk en
aanhorigheden
(bestek nr. 89)
1905

. De Wierikkerdijk of Prinsendijk in de gemeenten Bodegraven, Langeruigeweide,
Reeuwijk en Hekendorp. , z.d. c. 1880Mulder
Leiden
1:1000
Lothografie
37,7x86,3 cm
Betreft vierjarig onderhoud van deze dijk; gevoegd bij bestek No. 89/1905.

Krozen en reinigen 1905
 boezemwateren
 Vervoer materiaal
 naar de strandhoofden
 en de
 beplantingsplaatsen
 vanaf de
 loswallen (bestek nr. 90) 1906
 Vervoer materialen
 naar de strandhoofden
 en de
 beplantingsplaatsen
 vanaf de
 loswallen (bestek nr. 90a) 1906
 Onderhoud 1906
 strandhoofden (bestek
 nr. 91)
 Onderhoud
 eigendommen in de
 afdelingen Delft,
 Maassluis en 's-
 Gravenhage (bestek
 nr. 92) 1906
 De levering van
 bereide grenenhouten
 en eikenhouten
 dwarsliggers benevens
 bereide
 eikenhouten steunklossen (bestek nr. 93) 1906
 De levering van stalen
 spoorstaven, wissels,
 puntstukken,
 eindverbindingen,
 haakbouten en houtschroeven ten behoeve van den Spoorweg op de Zeewering van Delfland,
 te Hoek van Holland, gemeente 's-Gravenzande (bestek nr. 94) 1906
 Aanleg spoorweg op
 de zeewering, bouwen
 directiegebouw en
 opzichterswoning op
 Arendsduin te 's-Gravenzande en het zeewaarts verlengen van de strandhoofden A, 2 en 7a
 (bestek nr. 95) 1906

. Zeewering van Delfland. Spoorweg op de Zeewering in aansluiting met den Hollandsch
 IJzeren Spoorweg te Hoek van Holland. Situatie. Auteur: Ingenieur J. Groenendaal, 1906Kon.
 Ned. Lichtdruk inrichting Corn. Immig & Zoon
 Rotterdam
 1:5000
 Lichtdruk

. Zeewering van Delfland. Spoorweg op de Zeewering in aansluiting met den Hollandsch
 IJzeren Spoorweg te Hoek van Holland. Lengteprofiel. Auteur: Ingenieur J. Groenendaal,
 1906Kon. Ned. Lichtdruk inrichting Corn. Immig & Zoon
 Rotterdam
 1:100 en 1:5000
 Lichtdruk

. Zeewering van Delfland. Spoorweg op de Zeewering in aansluiting met den Hollandsch IJzeren Spoorweg te Hoek van Holland. Dwarsprofielen. Auteur: Ingenieur J. Groenendaal, 1906Kon. Ned. Lichtdrukinrichting Corn. Immig & Zoon
Rotterdam
1:200
Lichtdruk

. Zeewering van Delfland. Directiegebouw en Opzichterswoning Arendsduin. Auteur: Ingenieur J. Groenendaal, 1906Kon. Ned. Lichtdrukinrichting Corn. Immig & Zoon
Rotterdam
1:100
Lichtdruk

. Zeewering van Delfland. Zeewaartsche Verlenging van Strandhoofden A.2. en 7a. Situatie. Auteur: Ingenieur J. Groenendaal, 1906Kon. Ned. Lichtdrukinrichting Corn. Immig & Zoon
Rotterdam
1:2000
Lichtdruk

. Zeewering van Delfland. Zeewaartsche Verlenging van Strandhoofden A.2. en 7a. Profielen en dwarsdoorsneden. Auteur: Ingenieur J. Groenendaal, 1906Kon. Ned. Lichtdrukinrichting Corn. Immig & Zoon
Rotterdam
1:100 en 1:500
Lichtdruk

Krozen en reinigen 1906
boezemwateren
8615 1907-1911, met 2 tekeningen, 1907 - 1911
Uitdiepen
boezemwateren in de
gemeenten Naaldwijk,
Monster, 's-
Gravenzande,
Rijswijk, Maassluis en Maasland (bestek nr. 96) 1907
Krozen en reinigen 1907
boezemwateren
Onderhoud
eigendommen in de
afdelingen Delft,
Maassluis en 's-
Gravenhage (bestek
nr. 98)1907
Verlengen van de
strandhoofden nrs.
8a, 10 en 11 te
Monster (bestek nr.
99)
1908

. Zeewering van Delfland. Zeewaartsche Verlenging van Strandhoofden 8a, 10 en 11. Lengteprofielen en Dwarsprofielen. Auteur: Ingenieur J. Groenendaal, 1907/081:100 en 1:500

Lichtdruk
67,5x90 cm

. Zeewering van Delfland. Zeewaartsche Verlenging van Strandhoofden 8a, 10 en 11.
Situatie. Auteur: Ingenieur J. Groenendaal, 1907/081:2000

Lichtdruk
67,5x90 cm

Aanbouwen van een stalling en het vernieuwen van de hooiberg bij Celia's hoeve (bestek nr. 100)	1908
Onderhoud eigendommen in de afdelingen Delft, Maassluis en 's- Gravenhage (bestek nr. 101)	1908
Uitdiepen van de Zandsloot te Veur (bestek nr. 102)	1909
Krozen en reinigen van boezemwateren	1908
Onderhoud eigendommen in de afdelingen Delft, Maassluis en 's- Gravenhage (bestek nr. 104)	1909
Krozen en reinigen boezemwateren	1909
Onderhoud eigendommen in de afdelingen Delft, Maassluis en 's- Gravenhage (bestek nr. 106)	1910
Krozen en reinigen boezemwateren	1910
Verlengen van de strandhoofden nrs. 12, 13 en 14 te Monster (bestek nr. 107 [concept])	1911
Onderhoud strandhoofden (bestek nr. 108)	1911
Onderhoud eigendommen in de afdelingen Delft, Maassluis en 's- Gravenhage (bestek nr. 109)	1911

Krozen en reinigen	1911
boezemwateren	
8616	1912-1915, 1912 - 1915
Onderhoud	1912
strandhoofden (bestek nr. 110)	
Leveren van twee stoomketels voor het stoomgemaal "Van der Goes" te Vijfsluizen in Schiedam (bestek nr. 111)	1912
Onderhoud eigendommen in de afdelingen Delft, Maassluis en 's-Gravenhage (bestek nr. 112)	1912
Krozen en reinigen boezemwateren	1912
Uitdiepen van boezemwateren in de gemeenten Schiedam, Hof van delft, Monster, Wateringen en Rijswijk (bestek nr. 113)	1913
Onderhoud eigendommen in de afdelingen Delft, Maassluis en 's-Gravenhage (bestek nr. 114)	1913
Onderhoud strandhoofden (bestek nr. 115)	1913
Krozen en reinigen boezemwateren	1913
Vervoer strandmaterialen vanaf de loswallen (bestek nr. 116)	1914
Onderhoud strandhoofden (bestek nr. 117)	1914
Onderhoud eigendommen in de afdelingen Delft, Maassluis en 's-Gravenzande (bestek nr. 118)	1914
Krozen en reinigen boezemwateren	1914
Onderhoud eigendommen in de afdelingen Delft, Maassluis en 's-Gravenhage (bestek	

nr. 119) 1915
Onderhoud 1915
strandhoofden (bestek
nr. 120)
Krozen en reinigen 1915
boezemwateren
8617 1916-1919, met 4 tekeningen, 1916 - 1919
Onderhoud 1916
strandhoofden (bestek
nr. 121)
Uitdiepen van
boezemwateren in de
gemeente Monster,
Naaldwijk, 's-
Gravenzande en
De Lier (bestek nr. 122) 1916
Herstel stormschade 1916
aan de strandhoofden
(bestek nr. 123)

. Lengteprofiel van den Maasdijk. Auteur: Ingenieur J. Groenendaal, 1904, 19161:100
en 1:10.000
Lithografie
65,5x143,5 cm

. Dwarsprofielen van den Maasdijk. Auteur: Ingenieur J. Groenendaal, 1904,
19161:100
Lithografie
91,5x66 cm

Onderhoud
eigendommen in de
afdelingen Delft,
Maassluis en 's-
Gravenhage (bestek
nr. 124) 1916
Krozen en reinigen 1916
boezemwateren
Onderhoud 1917
strandhoofden (bestek
nr. 126)
Onderhoud
eigendommen in de
afdelingen Delft,
Maassluis en 's-
Gravenhage (bestek
nr. 127) 1917
Krozen en reinigen 1917
boezemwateren
Vierjarig onderhoud
van de Wierikker- of
Prinsendijk met
aanhorigheden
(bestek nr.
128) 1917
Onderhoud 1918

strandhoofden (bestek
nr. 129)
Uitdiepen van
boezemwateren in de
gemeenten 's-
Gravenhage, Rijswijk
en Wateringen
(bestek nr. 130) 1918

. Dwarsprofielen van de Korte Laak en de Lange Laak. Auteur: P. Pieterse en A. Lodder,
1917/181:50
Lichtdruk
64,5x64,5 cm

. Dwarsprofielen van de Strijp. Auteur: P. Pieterse en A. Lodder, 1917/181:50
Lichtdruk
64,5x64,5 cm

Herstel stormschade 1918
aan de strandhoofden
(bestek nr. 131)

Onderhoud
eigendommen in de
afdelingen Delft,
Maassluis, 's-
Gravenzande en 's-
Gravenhage (bestek nr. 132) 1918

Krozen en reinigen 1918
boezemwateren

Onderhoud 1919
eigendommen en
kunstwerken (bestek
nr. 133)

Maken van
sluisdeuren voor de
Vijfsluizen te
Schiedam en
Schipluidersluis te
Vlaardingen (bestek nr. 134) 1919

Uitbaggeren van het 1919
Look en de Zuid-Gaag
(bestek nr. 135)

Afgraven en
achterwaarts
verbreden van een
gedeelte van de
zeewering, genaamd
'Smalduin' nabij Kijkduin onder de gemeente Loosduinen (bestek 136) 1919

Krozen en reinigen 1919
boezemwateren

Herstellen van
boezemwaterkerende
kaden van de
Woudsche polder en
van de
Duifpolder (bestek nr. 137) 1919

- 8618 Circulaire van de Nederlandsche Aannemersbond te Amsterdam inzake het verrekenen van kosten, gemaakt als gevolg van de invoering van de Ongevallenwet op 1 februari 1903, waarmee bij de aanbesteding van werken vóór deze invoering geen rekening kon worden gehouden, 1903. Gedrukt. 1 stuk
- 8619 Brief van de afdeling Westland van de Bond van Nederlandsche Schilderpatroons, houdende verzoek om ' groot' verfwerk afzonderlijk aan te besteden, met rapport van de ingenieur, 1915. 2 stukken

5.2.3. Waterkering

5.2.3.1. Zeewering

5.2.3.1.1. Algemeen

- 8620 Inventaris van de stukken over de periode 1789-1791, berustend in het Oud Archief Delfland, betreffende de waterkerende staat van de zeewering, z.d. [c. 1888]. 1 stuk
- 8621 Rapporten van de ingenieur inzake stormschade aan de zeewering en uitvoering van herstel, verbeterings- en verzwaringswerken, met 5 kaarten en 10 tekeningen, 1888-1918. 1 omslag

. Verzwareing van de Slaperdijk. Gemeente 's-Gravenzande sectie I [onteigening percelen]. Auteur: Ingenieur J. Groenendaal, 18931:2000
calque, gekleurd
32,5x39,3 cm
Behoort bij no. 32/G

. Verzwareing van de Slaperdijk. Gemeente 's-Gravenzande sectie I [onteigening percelen]. Auteur: Ingenieur J. Groenendaal, 18931:2000
calque, gekleurd
32,5x39,3 cm
Goedgekeurd door de Minister van Waterstaat Handel en Nijverheid. Behoort bij no. 213 Ag. 530

. Uittreksel uit het kadastrale plan Gemeente Monster Sectie F nr. 471. Auteur: Landmeter van het Kadaster, 18941:2000
Manuscript, gekleurd
48,8x66 cm

. Doorsnede van de steenglooiing [voor de Keizerstraat te Scheveningen]. Auteur: Ingenieur J. Groenendaal, 18951:100
calque
32,4x102 cm

. Zeewering te 's-Gravenzande. Situatie der binnenteen. Auteur: Ingenieur J. Groenendaal, 19051:1000

Lichtdruk
78x86 cm

. Peilingen vóór den kop van Hoofd 8a na den storm van 1 sept: e.v. 1909. Auteur:
M.J. van Heumen, 19091:100
calque
38x72 cm

. Zeewering van Delfland. Zeewaartsche Verlenging der Strandhoofden. Dwarsprofielen
tusschen de Verlengde hoofden 3a, 4a, 5a en 6a. Auteur: Ingenieur J. Groenendaal,
19111:200
Lichtdruk
69x99,5 cm

. Zeewering van Delfland. Zeewaartsche Verlenging der Strandhoofden. "ontwerp 1905"
Dwarsprofielen tusschen de Verlengde hoofden . Auteur: Ingenieur J. Groenendaal, 19111:100
Lichtdruk
69x102 cm

. Zeewering van Delfland. Zeewaartsche Verlenging der Strandhoofden. "ontwerp 1905"
Dwarsprofielen tusschen de Verlengde hoofden . Auteur: Ingenieur J. Groenendaal, 19111:100
Lichtdruk
69x102 cm

. Zeewering van Delfland. Ontwerp der zeewaartsche verlenging van strandhoofden
1911 tusschen R.S. 98-118. Auteur: Ingenieur J. Groenendaal, 19111:10.000
Lichtdruk
64,5x233 cm

. Zeewering van Delfland. Grafische voorstelling van de afname van den duinvoet.
gemeten na den stormvloed van December 1894 en voorjaar 1911. Auteur: Ingenieur J.
Groenendaal, 19111:1000 en 1:20.000
Lichtdruk
64x117 cm

. Zeewering van Delfland. Zeewaartsche verlenging van strandhoofden ontwerp 1911
tusschen R.S. 102 en R.S. 110. Gemiddeld profiel der verlenging. Auteur: Ingenieur J.
Groenendaal, 19111:100
Lichtdruk
33x63 cm

. Zeewering van Delfland. Strandhoofden benoorden Scheveningen. Ontwerp 1911.
Tusschen R.S. 98 en R.S. 99. Gemiddeld profiel van de Strandhoofden benoorden
Scheveningen. Auteur: Ingenieur J. Groenendaal, 19111:100
Lichtdruk
33x63 cm

. Zeewering van Delfland. Zeewaartsche Verlenging van Strandhoofden. Gemiddeld profiel van het Grondwerk voor de Spoorbaan. Ontwerp 1911. Tusschen R.S. 110 en R.S. 102. Auteur: Ingenieur J. Groenendaal, 1911:200
Lichtdruk
32x83 cm

. Dwarsprofielen genomen over de zeewering te Smalduin. Auteur: Ingenieur J. Groenendaal, 1919:200
Blauwdruk
115x90,4 cm
Goedgekeurd door Gedeputeerde Staten

- 8622 Correspondentie met het bestuur van de polder Het Nieuwland inzake de betaling van de jaarlijkse bijdrage door de polder in het onderhoud van de zeewering, overeenkomstig de bepalingen in het besluit van de Verenigde Vergadering van 16 september 1854, 1893, 1897-1900, 1902. 1 omslag
- 8623 Rapporten van de ingenieur inzake de schade aan de zeewering, veroorzaakt door de stormvloeden van 30 december 1904 en 7 januari 1905, alsmede een rapport inzake de verlenging van tien strandhoofden met besluitvorming van de Verenigde Vergadering, met 5 tekeningen. Gedeeltelijk gedrukt, 1905. 1 omslag
N.B. Zie ook bij reglementswijzigingen

. Zeewering van Delfland. Grafische voorstelling van de afname van den duinvoet. gemeten na den stormvloed van December 1894 en 1904. Auteur: Ingenieur J. Groenendaal, 1905:1000 en 1:20.000
Lichtdruk
65,5x119 cm

. Zeewering van Delfland. Zeewaartsche Verlenging der Strandhoofden. Ontwerp 40/G 1905 Dwarsprofielen tusschen de Verlengde hoofden 3a, 4a, 5a en 6a in 1896 en 1904. Auteur: Ingenieur J. Groenendaal, 1905:200
Lichtdruk
64,5x108 cm

. Zeewering van Delfland. Zeewaartsche Verlenging der Strandhoofden. Ontwerp 40/G 1905 Dwarsprofielen tusschen de korte hoofden. Auteur: Ingenieur J. Groenendaal, 1905:200
Lichtdruk
76x84 cm

. Zeewering van Delfland. Zeewaartsche Verlenging der Strandhoofden. Ontwerp 14/G 1896 en Ontwerp 40/G 1905 Situatie. Auteur: Ingenieur J. Groenendaal, 1905:10.000
Lichtdruk
55x130,5 cm

. Zeewering van Delfland. Zeewaartsche Verlenging der Strandhoofden. Ontwerp 40/G 1905 Verlenging strandhoofd no. 2. Auteur: Ingenieur J. Groenendaal, 1905:100 en 1:500
Lichtdruk
60x93,5 cm

- 8624 Verslag door de Commissie van Advies inzake Delfland's Kustverdediging, met bijlagen, 1916-1917. Gedrukt. 1 omslag

5.2.3.1.2. Vloed- en ebwaarneming; strand en duinmeting

N.B. Gegevens over vloed- en ebwaarnemingen; strand en duinmeting zijn vanaf 1888 opgenomen in het archief van de Technische Dienst, 1888.

5.2.3.1.3. Beplanting

- 8625 Stukken betreffende de bijdrage van het Rijk in de kosten van riet- en helmplanting in de duinen, 1890-1919. 1 omslag
- 8626 Stukken betreffende de helmbepanting ter voorkoming van verstuiving, 1892, 1918-1919. 1 omslag
- 8627 Stukken betreffende het plan tot het beplanten met dennen van 40 hectare duinland gelegen tussen de gemeenten Monster en Loosduinen, met als doel de economische waarde van dit duinland te verhogen, met 3 kaarten, 1916-1918. 1 omslag
N.B. Dit plan werd niet uitgevoerd

. Zeewering te Kijkduin. Ontwerp bouwverbod. Gemeente Loosduinen sectie H.. , z.d. c. 19161:2000
calque, gekleurd
32,7x40,2 cm

. Kaart behorende bij het plan van bebossing van gronden onder Monster. , 19171:2000
Lichtdruk, gekleurd
85,7x81,5 cm

. Gemeente Monster sectie F [bebossing van duinterrein]. , z.d. c. 19171:2000
Lichtdruk
64x160 cm

- 8628 Rapporten van de ingenieur betreffende beschadiging van de duinbeplanting ter weerszijden van Scheveningen, met advies over te gaan tot het plaatsen van afrasteringen, met 2 kaarten en afschriften van 17e-19e eeuwse retroacta, 1919. 1 omslag
N.B. Zie voor het aanbrengen van afrasteringen door de Staat der Nederlanden en de gemeente 's-Gravenhage RAD vl. inv.nr. 13813

. Zeeduinen ten n.o. van Scheveningen. Plan tot Afrastering. Auteur: M. de Regt, 1919Scheveningen
1:5000
Calque
36,5x45,6 cm

. Zeeduinen ten z.w. van het Afvoerkanaal. Plan tot afrastering. Auteur: M. de Regt,
1919Scheveningen
1:5000
calque
43,4x56,5 cm

5.2.3.1.4. Verzwaring

<RUB7>5.2.3.1.4.1. Verwerving van gronden

<RUB8>5.2.3.1.4.1.1. Loosduinen

8629 Akte van aankoop van grond in de gemeente Loosduinen sectie H nr. 976 van H. Westra jr. te 's-Gravenhage als mede-gemachtigde van H. Bosman c.s., met akte van rectificatie en stukken betreffende de aankoop, 1888. 1 omslag

<RUB8>5.2.3.1.4.1.2. Ter Heyde; Monster

8630 Akte van aankoop van het perceel duingrond in de gemeente Monster sectie F nr. 323 van de Zuid-Hollandsche Maatschappij tot Redding van Schipbreukelingen gevestigd te Rotterdam, ter verzwaring van de zeewering, met akte van inschrijving ten hypotheekantore, 1895. 1 omslag

8631 Akte van aankoop van huizen en percelen grond te Ter Heijde onder de gemeente Monster sectie F nr. 301 (gedeeltelijk), 407, 408, 502, 564 (gedeeltelijk) en 565 van de Hervormde Diaconie van Ter Heijde, S.G. van den Akker en E.C. Hoogenraad te Ter Heijde, ter verzwaring van de zeewering, met uittreksel van het kadastrale plan en akten van inschrijving ten hypotheekantore, 1895. 1 omslag

8632 Akte van aankoop van een perceel weg in de gemeente Monster sectie F nrs. 321 (gedeeltelijk) en 551 (gedeeltelijk) van het bestuur van de Hervormde Gemeente van Ter Heijde ter verzwaring van de zeewering, 1896. 1 omslag
N.B. In duplo

8633 Akte van aankoop van percelen grond in de gemeente 's-Gravenzande sectie N nr. 552, sectie Q nrs. 714, 715 (gedeeltelijk), 717, 718 (gedeeltelijk) en 720 van M. Zaaier en C. Kurpershoek te Rotterdam ter verzwaring van de zeewering, met uittreksel uit het kadastrale plan van 's-Gravenzande en akten van inschrijving ten hypotheekantore, 1902. 1 omslag

8634 Akte van ruiling waarbij E. van Oosten te Ter Heijde aan het hoogheemraadschap overdraagt de percelen grond met opstal in de gemeente Monster sectie F nrs. 359 (gedeeltelijk), 644, 645 en 648 in ruil voor een perceel van de Slaperdijk in de gemeente Monster sectie F nr. 643 ter verzwaring van de Slaperdijk, met stukken betreffende de ruiling, 1902. 1 omslag

<RUB8>5.2.3.1.4.1.3. 's-Gravenzande

8635 Akte van aankoop van een perceel grond op de Zuid-Haak in polder het Buiten-Nieuwland onder de gemeente 's-Gravenzande sectie O nr. 897 van het bestuur van Buiten-Nieuwland, het R.C. Parochiaal Armbestuur te Rotterdam en van A.P.F. van Heyst c.s. te Rotterdam, met akten van volmacht, 1892. 1 omslag

- 8636 Akte van aankoop van een schuur in de gemeente 's-Gravenzande sectie O nr. 897 van M. Sonneveld, weduwe van P. Vreugdenhil Dzn. te 's-Gravenzande, met stukken betreffende de aankoop, 1892. 1 stuk
- 8637 Akte van aankoop van een perceel bouwland in de gemeente 's-Gravenzande sectie I nrs. 1468 en 1469 van J.C. Douw te 's-Gravenzande ter verzwareing van de zeewering, met akten van inschrijving ten hypotheekkantore, 1894. 1 omslag
- 8638 Akte van aankoop van een perceel bouwland in de gemeente 's-Gravenzande sectie I nrs. 1470 en 1471 van P. Boon te 's-Gravenzande ter verzwareing van de zeewering, met akten van inschrijving ten hypotheekkantore, 1894. 1 omslag
- 8639 Akte van aankoop van tuinland in de gemeente 's-Gravenzande sectie I nr. 79 van T.E.F. Heerkens te Zwolle ter verzwareing van de zeewering, met akten van inschrijving ten hypotheekkantore, 1894. 1 omslag
- 8640 Rapport van de Ingenieur houdende opgave van, ingevolge de overeenkomst van 17 mei 1866 met polder het Nieuwland, in gebruik genomen gronden in de polders het Buiten-Nieuwland en het Nieuwland, 1896. 1 stuk

<RUB7>5.2.3.1.4.2. Uitvoering werken

- 8641 Stukken betreffende machtiging aan de ingenieur tot het aangaan van overeenkomsten voor de huur van sleepboten ten behoeve van het vervoer van materiaal naar het strand vanaf de loswallen, 1889-1892. 1 omslag
- 8642 Brief van de secretaris van de polder Noordland waarin mededeling wordt gedaan van het in 1870 genomen besluit tot verhoging van de recognitie voor het plaatsen van een keet en schuur op eigendom van de polder, eertijds geplaatst ten behoeve van de aanleg van nieuwe strandwerken, 1891. 1 stuk
- 8643 Mededeling aan de Verenigde Vergadering dat strandhoofd nr. 46 in eigendom en onderhoud van de Exploitatie Maatschappij Scheveningen is overgenomen, 1904. 1 stuk
- 8644 Akten van schuldbekentenis voor het Pensioenfonds voor Weduwen en Weezen van Burgerlijke Ambtenaren, ten behoeve van de leningen ter bekostiging van de verlenging van tien strandhoofden, 1907, 1909. 2 stukken
- 8645 Akte van schuldbekentenis voor de Spaarbank te Schiedam, ten behoeve van een lening van f 88.000,-- tegen 5% rente ter bekostiging van het herstel van stormschade aan strandhoofden, 1918. Afschrift. 1 stuk
- 8646 Stukken betreffende het storten van basaltsteen bij de hoofden in eigen beheer van Delfland, 1919. 1 omslag

N.B. Zie voor het rapport van de ingenieur d.d. 8 april 1914 over de verlenging van de strandhoofden, bij reglementswijziging inv.nr. 8071, 1914.

5.2.3.1.5. Loswallen

<RUB7>5.2.3.1.5.1. Amersgat

- 8647 Stukken betreffende het huren van grond nabij het Amersgat van de Staat der Nederlanden ten behoeve van het aanleggen en hebben van een loswal, 1888-1892. 1 omslag

<RUB7>5.2.3.1.5.2. Loosduinen (Kijkduin)

- 8648 Stukken betreffende de verlenging van de huurovereenkomst uit 1882 van het warmoesland in de zanderij Rusthoek in de gemeente Loosduinen sectie H nr. 1238 dat als loswal wordt gebruikt, met fotokopie van retroactum uit 1882, 1892, 1902, 1912. 1 omslag

<RUB7>5.2.3.1.5.3. Monster (Langeveld)

- 8649 Akte van aankoop van de vaarweg tussen de loswal Langeveld en de Boomawatering, in de gemeente Monster sectie I nr. 205 van W.G. van der Boor te 's-Gravenhage, met stukken betreffende de aankoop, 1 kaartje en retroacta uit 1899-1900, 1904. 1 omslag

. Monster sectie I [kadastrale situatie rond de vaarweg perceel nr. 205]. , z.d. c.
1904Manuscript
20x32,3 cm

<RUB7>5.2.3.1.5.4. Oranjekanaal (Scheur)

- 8650 Vergunningen verleend door de Staat der Nederlanden tot het inrichten van gehuurde grond aan het Scheur als loswal voor materialen bestemd voor werkzaamheden aan de zeewering, 1889-1898. 1 omslag
- 8651 Akte van uitgifte in erfpacht door de Staat der Nederlanden van grond nabij de Oranjebuitensluis aan de rechteroever van het Scheur in de gemeente 's-Gravenzande sectie R nrs. 134 (gedeeltelijk), 135 en 138 en in de gemeente Naaldwijk sectie G nr. 180 (gedeeltelijk) om als loswal te worden gebruikt, met stukken betreffende de uitgifte in erfpacht, 1906-1907. 1 omslag
- 8652 Stukken betreffende een poging tot aankoop van de Staat der Nederlanden van grond ter plaatse van de loswal aan het Oranjekanaal, alsmede van de ondergrond van Delflands spoorweg in de zeewering, met 2 kaarten, 1910. 1 omslag

. Loswal Oranjebuitensluis [kadastrale situatie eigendommen Delfland en Staat der Nederlanden]. Auteur: Ingenieur J. Groenendaal, 1910Delft
1:2000
Lichtdruk gekleurd
27,4x33,7 cm

. Zeewering van Delfland [kadastrale situatie ondergrond Delflands spoorweg, kadastraal gemeente 's-Gravenzande sectie Q en sectie N]. Auteur: Ingenieur J. Groenendaal, 1910Delft
1:2000
Lichtdruk, gekleurd
58x112,4 cm

5.2.3.1.6. Rijslagen

- 8653 Stukken betreffende het onderhoud aan het rijslag Vluchtenburg bij strandhoofd D voor rekening van Zuid-Hollandsche Maatschappij tot Redding van

Schipbreukelingen gevestigd te Rotterdam, in gebruik voor het te water laten van de reddingsboot, met 1 tekening, 1918-1927. 1 omslag

. Rijslag bij strandhoofd D. Situatie. Lengteprofiel en dwarsprofiel. Auteur: A. Lodder, 19181:500
calque
59,4x60,5 cm

5.2.3.1.7. Spoorweg

8654 Vergunningen van de Staat der Nederlanden tot het gebruiken van grond van de Staat en de kruising van de Rijksstraatweg te Hoek van Holland ten behoeve van de aanleg van Delflands spoorweg in aansluiting op de Staatsspoorweg, benodigd voor het aanvoeren van materialen voor de uitvoering van werkzaamheden in zeewering, met enkele bijbehorende stukken en 4 kaarten, 1905-1911, 1914. 1 omslag

. Gedeelte Hoek van Holland (eindpunt). aansluiting van het spoor naar de zeewering van Delfland. , z.d. c. 19061:1000
Blauwdruk
37,3x62,5 cm

. Situatie kruising van het spoor naar de zeewering van Delfland met den Westlandschen Stoomtramweg te Hoek van Holland. , 19061:1000
Blauwdruk
24,4x34,5 cm
In rood zijn de stoppalen aangegeven. Kaart in duplo.

. Gedeelte Hoek van Holland (eindpunt). aansluiting van het spoor naar de zeewering van Delfland. , z.d. c. 19061:1000
Blauwdruk
33,8x57,5 cm

. Gedeelte Hoek van Holland (eindpunt). aansluiting van het spoor naar de zeewering van Delfland. , z.d. c. 19061:1000
Blauwdruk
35,6x59,3 cm

8655 Overeenkomst met de N.V. Westlandsche Stoomtramweg Maatschappij te Loosduinen tot het kruisen van Delflands spoorweg te Hoek van Holland, met stukken betreffende de overeenkomst en 2 kaarten, 1906, 1914-1920. 1 omslag

. Stationemplacement Hoek van Holland [kruising spoorweg van Delfland met de Hollandsche IJzeren Spoorweg Maatschappij]. , 19101:100
Blauwdruk
74x171 cm

. Situatie kruising van het spoor naar de zeewering van Delfland met den Westlandschen Stoomtramweg te Hoek van Holland. , 19181:1000
Blauwdruk

24,3x34,2 cm

- 8656 Akte van uitgifte in erfpacht door de Staat der Nederlanden van een perceel grond in de gemeente 's-Gravenzande sectie Q nr. 406 ten behoeve van de aansluiting van Delflands spoorweg op de Staatsspoorweg, met 1 kaart, 1907. 2 stukken

. Gemeente 's-Gravenzande sectie Q [situatie erfpacht van de Staat. , 1907:1000
lichtdruk, gekleurd
31,2x40,5 cm

- 8657 Stukken betreffende de herziening door de Hollandsche IJzeren Spoorweg-Maatschappij van het tarief voor het ter beschikking stellen van een locomotief, een personenrijtuig en het nodige personeel ten behoeve van de aanvoer van materialen voor de versterking van de zeewering, 1919-1920. 1 omslag

N.B. Zie voor poging tot aankoop van percelen grond in de zeewering van de Staat der Nederlanden, zijnde de ondergrond van de spoorweg, 1910 inv.nr. 8652, 1910.

5.2.3.2. Maasdijk

5.2.3.2.1. Algemeen

- 8658 Stukken betreffende de onteigening door de Staat der Nederlanden van hoefslagen aan de Maasdijk ten behoeve van de aanleg van de spoorlijn Rotterdam-Hoek van Holland, met fotokopieën van retroacta uit 1859, 1862, 1867, 1878, 1886, 1888-1889. 1 omslag
N.B. Zie ook OAD supplement 1853-1887 inv.nr. 7663

5.2.3.2.2. Verhoefslaging

- 8659 Stukken betreffende de vaststelling van een nieuw model hoefslagboek, 1888. 1 omslag

- 8660 Staten der percelen volgens de kadastrale indeling houdende opgave van de eigenaren van de Vlaardingerdijk, vanaf Schiedam tot Vijfsluizen en van de Maasdijk vanaf 's-Gravenzande tot de Boonersluis, met twee kadastrale kaartjes, z.d. [c. 1890]. 1 omslag


. [Situatie ged. Maasdijk, bij de Aalkeet Binnenpolder]. , z.d. c. 1890:2500
manuscript, gekleurd
17,6x27 cm

. Gemeente Vlaardinger-Ambacht Sectie D [situatie Schiedamsche dijk ter hoogte van de Babberspolder]. , z.d. c. 1890:2500
Manuscript, gekleurd
18x30,3 cm

- 8661 Stukken betreffende mededelingen door particulieren en notarissen van de eigendomsoverdracht van hoefslagen op de Maasdijk, 1893-1908, 1919-1920. 1 omslag

8662 Uittreksels uit kadastrale plans van de Maasdijk door de landmeter van het Kadaster te Rotterdam, 1896. 22 bladen
N.B. Schaal 1:1000, 66,5 x 100 cm., hss. gekleurd. Tevens aangegeven de hoefslagen en de dijkvakken op de Maasdijk

. Situatie Maasdijk met aangrenzende percelen in de Gemeente 's-Gravenzande sectie L en N. Auteur: Perk, 1896Rotterdam
1:1000
Blauwdruk
64x99 cm



K:\Data Mais\NAD_RAD
8662_1.jpg

. Situatie Maasdijk met aangrenzende percelen in de gemeente 's-Gravenzande sectie L en O. Auteur: Perk, 1896Rotterdam
1:1000
Blauwdruk
64,3x98,5 cm
K:\Data Mais\NAD_RAD
8662_2.jpg

. Situatie Maasdijk met aangrenzende percelen in de gemeente Naaldwijk sectie F. Auteur: Perk, 1896Rotterdam
1:1000
manuscript, gekleurd
66,4x97 cm
K:\Data Mais\NAD_RAD
8662_3.jpg

. Situatie Maasdijk met aangrenzende percelen in de gemeente Naaldwijk sectie F en de gemeente Maasland sectie G. Auteur: Perk, 1896Rotterdam
1:1000
manuscript, gekleurd
66,3x 96,3 cm
K:\Data Mais\NAD_RAD
8662_4.jpg

. Situatie Maasdijk met aangrenzende percelen in de gemeente Maasland sectie G en F, H en O. Auteur: Perk, 1896Rotterdam
1:1000
Manuscript, gekleurd
66x93,5 cm
K:\Data Mais\NAD_RAD
8662_5.jpg

. Situatie Maasdijk met aangrenzende percelen in de gemeente Maasland sectie H en F.
Auteur: Perk, 1896Rotterdam
1:1000
manuscript, gekleurd
66,5x97 cm
K:\Data Mais\NAD_RAD
8662_6.jpg

. Situatie Maasdijk met aangrenzende percelen in de gemeente Maasland sectie H, F en E en gemeente Maassluis. Auteur: Perk, 1896Rotterdam
1:1000
Blauwdruk
64x98 cm
PB 4II. In rood zijn de hoofslagnummers aangegeven.
K:\Data Mais\NAD_RAD
8662_7.jpg

. Situatie Maasdijk met aangrenzende percelen in de gemeente Maasland sectie H, F en E en gemeente Maassluis. Auteur: Perk, 1896Rotterdam
1:1000
Manuscript, gekleurd
66,5x97 cm
K:\Data Mais\NAD_RAD
8662_8.jpg

. Situatie Maasdijk met aangrenzende percelen in de gemeente Maassluis en de gemeente Maasland sectie E. Auteur: Perk, 1896Rotterdam
1:1000
Manuscript, gekleurd
66,2x97 cm
K:\Data Mais\NAD_RAD
8662_8a.jpg

. Situatie Maasdijk met aangrenzende percelen in de gemeente Maassluis en Maasland sectie E. Auteur: Perk, 1896Rotterdam
1:1000
Blauwdruk
64,5x98,5 cm
PB 4III. In rood zijn de hoofslagnummers aangegeven.
K:\Data Mais\NAD_RAD
8662_8b.jpg

. Situatie Maasdijk met aangrenzende percelen in de gemeente Maasland sectie E.
Auteur: Perk, 1896Rotterdam
1:1000
Manuscript, gekleurd
66x99,2 cm
K:\Data Mais\NAD_RAD
8662_9.jpg

. Situatie Maasdijk met aangrenzende percelen in de gemeente Maasland sectie E.
Auteur: Perk, 1896Rotterdam
1:1000
Blauwdruk
64,6x98,5 cm
PB 4IV. In rood zijn de hoofslagnummers aangegeven.
K:\Data Mais\NAD_RAD
8662_9a.jpg

. Situatie Maasdijk met aangrenzende percelen in de gemeenten Maasland sectie E en Vlaardinger-Ambacht sectie C. Auteur: Perk, 1896Rotterdam
1:1000
manuscript, gekleurd
66x99 cm
K:\Data Mais\NAD_RAD
8662_10.jpg

. Situatie Maasdijk met aangrenzende percelen in de gemeenten Maasland sectie E en Vlaardinger-Ambacht sectie C. Auteur: Perk, 1896Rotterdam
1:1000
Blauwdruk
64,3x98,5 cm
PB 4V. In rood zijn de hoofslagnummers aangegeven.
K:\Data Mais\NAD_RAD
8662_10a.jpg

. Situatie Maasdijk met aangrenzende percelen in de gemeente Vlaardinger-Ambacht sectie C en Vlaardingen sectie B. Auteur: Perk, 1896Rotterdam
1:1000
Manuscript, gekleurd
66x99,5 cm
K:\Data Mais\NAD_RAD
8662_11.jpg

. Situatie Maasdijk met aangrenzende percelen in de gemeente Vlaardinger-Ambacht sectie C en Vlaardingen sectie B. Auteur: Perk, 1896Rotterdam
1:1000
Blauwdruk
64,5x99 cm
in rood zijn de hoofslagnummers aangegeven.
K:\Data Mais\NAD_RAD
8662_11a.jpg

. Situatie Maasdijk met aangrenzende percelen in de gemeente Vlaardingen sectie A en B en Vlaardinger-Ambacht sectie D. Auteur: Perk, 1896Rotterdam
1:1000
Manuscript, gekleurd
66,3x99,5 cm
K:\Data Mais\NAD_RAD
8662_12.jpg

. Situatie Maasdijk met aangrenzende percelen in de gemeente Vlaardingen sectie A en B en Vlaardinger-Ambacht sectie D. Auteur: Perk, 1896Rotterdam
1:1000
Blauwdruk
64,3x98.7 cm
In rood zijn de hoefslagnummers aangegeven.
K:\Data Mais\NAD_RAD
8662_12a.jpg

. Situatie Maasdijk met aangrenzende percelen in de gemeente Vlaardingerambacht sectie D en Vlaardingen sectie A. Auteur: Perk, 1896Rotterdam
1:1000
Manuscript, gekleurd
66x99,3 cm

. Situatie Maasdijk met aangrenzende percelen in de gemeente Vlaardingerambacht sectie D en Vlaardingen sectie A. Auteur: Perk, 1896Rotterdam
1:1000
Blauwdruk
64,5x98,5 cm
In rood zijn de hoefslagnummers aangegeven.
K:\Data Mais\NAD_RAD
8662_13a.jpg

. Situatie Maasdijk met de aangrenzende percelen in de gemeente Schiedam sectie H, M en N. Auteur: Perk, 1896Rotterdam
1:1000
Manuscript, gekleurd
64,3x96,8 cm

. Situatie Maasdijk met de aangrenzende percelen in de gemeente Schiedam sectie H, M en N. Auteur: Perk, 1896Rotterdam
1:1000
Blauwdruk
64x98,3 cm
In rood zijn de hoefslagnummers aangetekend.
K:\Data Mais\NAD_RAD
8662_14a.jpg

8663	Leggers van eigenaren van de hoefslagen nrs. 275-325 op de Maasdijk onder Vlaardingen, z.d. [begin 20e eeuw].	1 omslag
8664-8667	Hoefslagboekjes, 1902, 1907, 1909 en z.d.[19e eeuw].	4 delen
8664	1902, 1907, 1902 - 1907	
8665	1909, 1909	
8667	[19e eeuw]	
8666	1909, 1909	
8668	Hoefslagboek van de Maasdijk, legger van de eigenaren van de hoefslagen, vastgesteld door de Verenigde Vergadering (1904), z.d. [c. 1903/4-1920]. 1 deel	

- 8669 Staat houdende opgave van pachters die nalatig zijn in het onderhoud van de
hoefslagen, 1919. 1 stuk

5.2.3.2.3. Verwerving van gronden; tenaamstelling

<RUB7>5.2.3.2.3.1. Algemeen

- 8670 Stukken betreffende de tenaamstelling van percelen grond gelegen aan de
Maasdijk, met 5 kaarten, z.d. [19e en begin 20e eeuw]. 1 omslag
- 8671 Brief aan de ingenieur houdende mededeling dat de hoofslagen waarvan geen
eigenaar bekend is ten name van het hoogheemraadschap moeten worden
gesteld, 1897. 1 stuk

<RUB7>5.2.3.2.3.2. Maasland

- 8672 Akte van overname van de hoofslagnummers 99, 100, 101, 163, 417, 432, 443,
446 en 448, gelegen aan de Maasdijk onder Maasland en Vlaardinger-Ambacht,
1878, 1908. Afschrift. 1 stuk
- 8673 Akte van verklaring van eigendom door J. Overgaag, weduwe van J. van
Leeuwen te Maasland betreffende de percelen in de gemeente Maasland sectie C
nrs. 582 en 583, 1910. 1 stuk
- 8674 Akte van aankoop van percelen dijkgrond van de Maasdijk, kadastraal sectie E
nrs. 562-579, 584-585, 588-589, 600-601, 603-608, 615-616, 618-619, 624 en
sectie G nrs. 363-364, alsmede Maassluis nrs. 1236, 2157-2166, 3320, 3323,
3325 van H.J. Reijers, notarisklerk te Maasland, met retroactum uit 1911, 1911.
2 stukken
- 8675 Akte van verklaring van eigendom betreffende de hoofslag nr. 98 in de
gemeente Maasland sectie E nrs. 626 en 627, met uittreksel van de kadastrale
legger van Maasland, 1911. 1 omslag
- 8676 Akte van verklaring van eigendom betreffende de hoofslagen nrs. 76, 79 en 81
in de gemeente Maasland sectie E nrs. 580, 581, 586, 587, 590 en 591, met
uittreksel van de kadastrale legger van Maasland, 1911. 2 stukken

<RUB7>5.2.3.2.3.3. Maassluis

- 8677 Stukken betreffende het op naam van het hoogheemraadschap stellen van de
percelen grond in de gemeente Maassluis nrs. 1944 en 2590, 1889. 1 omslag
- 8678 Verklaring van eigendom door A. Luyendijk Lzn. te Maassluis betreffende het
perceel Maassluis nr. 1447, deel uitmakende van de kade langs de Boonerhaven,
met uittreksel uit de kadastrale legger, 1896. 1 omslag
- 8679 Stukken betreffende het op naam van het hoogheemraadschap stellen van het
perceel Maassluis nr. 5404 dat ten onrechte op naam van M. Bergwerff is
gesteld, 1919-1920. 1 omslag
- Akte van aankoop van percelen dijkgrond van de Maasdijk, kadastraal Maasland
sectie E nrs. 562-579, 584-585, 588-589, 600-601, 603-608, 615-616, 618-
619, 624 en sectie G nrs. 363-364, alsmede Maassluis nrs. 1236, 2157-2166,
3320, 3323, 3325 van H.J. Reijers, notarisklerk te Maasland, met retroactum uit

1911, 1911.
N.B. Zie inv.nr. 8674

2 stukken

<RUB7>5.2.3.2.3.4. Schiedam

N.B. Zie voor eigendomsverwerving t.b.v. de aanleg van de nieuwe sluis te Schiedam de inv.nrs. 8843-8859

<RUB7>5.2.3.2.3.5. Vlaardingen

- 8680 Akte van aankoop van hoefslag nummer 161 van de Maasdijk in de gemeente Vlaardingen sectie B nrs. 998 en 999 van G. Kalisvaart te Vlaardingen, met uittreksel van de kadastrale legger van Vlaardingen, 1905. 2 stukken
- 8681 Akte van aankoop van hoefslag nr. 166 van de Maasdijk in de gemeente Vlaardingen sectie B nrs. 733 en 734 van A. Eygenraam te Vlaardingen, met akte van inschrijving ten hypotheekantore te Rotterdam en uittreksel van de kadastrale legger van Vlaardingen, 1909. 1 omslag
- 8682 Akte van aankoop van hoefslag nr. 319 in de gemeente Vlaardingen sectie A nrs. 1264 en 1265 van W. Janzen te Vlaardingen, met uittreksels van de kadastrale legger van Vlaardingen, 1911. 1 omslag
- 8683 Akte van verklaring van eigendom betreffende de percelen aan de Maasdijk in de gemeente Vlaardingen sectie C nrs. 3 en 142, 1911. 1 stuk
- 8684 Akte van verklaring door J. Oudshoorn te Vlaardinger-Ambacht en door het hoogheemraadschap betreffende de tenaamstelling van hoefslag nr. 163 in de gemeente Vlaardingen sectie B nrs. 1003 en 1004, 1916. 1 stuk
- 8685 Akte van verklaring van eigendom betreffende grond aan de Maasdijk in de gemeente Vlaardingen sectie A nrs. 1242 en 1243, 1916. 1 stuk
- 8686 Stukken betreffende het op naam van het hoogheemraadschap stellen van grond aan de Maasdijk in de gemeente Vlaardingen sectie B nrs. 365 en 1371, met 1 kaart en getypte afschriften van retroacta uit 1699, 1703 en 1816, 1917. 1 omslag

. Vlaardingen sectie B [tenaamstelling hoefslagen van de Maasdijk te Vlaardingen]. ,
z.d. c. 1917calque, gekleurd
17,3x29,8 cm

<RUB7>5.2.3.2.3.6. Vlaardinger-Ambacht

- 8687 Akte van aankoop van de hoefslagen nrs. 304 en 306 op de Maasdijk in de gemeente Vlaardinger-Ambacht sectie C nrs. 509 en 510 van K.J. van der Drift te 's-Gravenhage, met eigendomsverklaring van J.G.M.A. van der Drift, 1890. 1 stuk
- 8688 Akte van aankoop van twee hoefslagen van de Maasdijk in de gemeente Vlaardinger-Ambacht sectie D nrs. 481 en 482 van C. Moerman te Vlaardinger-Ambacht, 1891. 1 stuk
- Akte van overname van de hoefslagnummers 99, 100, 101, 163, 417, 432, 443, 446 en 448, gelegen aan de Maasdijk onder Maasland en Vlaardinger-Ambacht, 1878, 1908. Afschrift. 1 stuk
N.B. Zie inv.nr. 8672

5.2.3.2.4. Erfpacht en opstal

- 8689-8693 Akten van erfpacht en opstal van percelen grond van de Maasdijk, 1888 -1919. 5 omslagen
8689 1888-1895, 1888 - 1895
8690 1896, 1897, 1899, 1900, 1905, 1896 - 1905
8691 1906-1908, 1906 - 1908
8692 1909-1910, 1909 - 1910
8693 1911-1919, 1911 - 1919
- 8694-8697 Stukken betreffende de uitgifte in erfpacht en opstal van eigendommen van het hoogheemraadschap aan de Maasdijk, met kaarten en retroacta, 1888-1919. 4 omslagen
8694 1888-1910, 1888 - 1910
8695 1911-1913, 1911 - 1913
8696 1914-1915, 1914 - 1915
8697 1916, 1919, 1916 - 1919
- 8698 Lijsten van erfpachters en opstalhouders, 1888-1919 en z.d. [c.1900]. 3 katernen
- 8699 "Register van erfpachten 1914". Legger op de in erfpacht uitgegeven percelen van de Maasdijk, 1914-1961. 1 deel
N.B. Met voorin een naamindex
- 8700 Indices op het "Register van erfpachten 1914", met bijbehorende uittreksels van kadastrale plans, 1914-1961. 1 omslag

5.2.3.2.5. Dijklasten; roegeld; recognities

- 8701 Staten houdende opgave van op de Maasdijk rustende dijklasten, 1888, 1890-1919. 1 omslag
- 8702-8703 Staten van te ontvangen recognitiën en roedegelden, 1888-1918. 2 omslagen
N.B. Zie voor 1887/88 OAD supplement 1953-1887 inv.nr. 7658
8702 1888-1900, 1888 - 1900
8703 1901-1918, 1901 - 1918
- 8704 "Register van recognitiën en roedegelden". Legger van de in erfpacht of anderszins uitgegeven grond, tevens register van te innen recognities, 1890-1931. 1 deel
N.B. Met voorin alfabetische naamindex en achterin staat van Delflands eigendommen
- 8705 Stukken betreffende de herziening van de "Staat aanwijzende het hoogste bedrag der kosten van onderhoud door de dijkplichtige landen te dragen", met kopie van retroactum uit 1878, 1897. 1 omslag
- 8706 Staat houdende opgave van het per hoefslag verschuldigde hoefslaggeld, berekend naar de taxatie van het hoogste bedrag van de jaarlijkse kosten van onderhoud en herstel van de Maasdijk, 1897. 1 stuk
N.B. In drievoud
- 8707-8708 Registers van ontvangst van recognitiën en dijklasten, 1898-1910. 2 delen
8707 1898-1903, 1898 - 1903
8708 1904-1910, 1904 - 1910

8709 Verordening op de heffing van dijklasten, met voorstel tot vaststelling aan de Verenigde Vergadering, 1903. Minuut. 2 stukken
N.B. Zie voor verordening op de invordering; inv.nr. 8172

8710 Legger op de percelen waarop roedegeld rust, voornamelijk gelegen aan de Maasdijk te Maassluis, 1910-1960. 1 deel

5.2.3.2.6. Uitvoering van werken

8711 Stukken betreffende de vaststelling van de jaarlijkse subsidie te verlenen aan de Commissie van Beheer over de Grindweg op de Maasdijk van 's-Gravenzande naar Maassluis, 1888-1919. 1 omslag
N.B. Met hiaten

8712 Stukken betreffende de uitkering van vergoeding volgens artikel 164 van Delflands reglement aan grondeigenaren voor uit hun land gestoken aarde voor onderhoud en verbetering van de Maasdijk, 1897, 1901, 1903. 4 stukken

8713 Stukken betreffende de verhoging van de Maasdijk en Schielands Hoge Zeedijk, 1897. 1 omslag

8714 Akte van overeenkomst met A. Dijkshoorn te Maasland inzake de afkoop van het recht op jaarlijkse uitkering voor inkomstenderving, veroorzaakt door verbreding en verzwaring van de Maasdijk ter hoogte van de hoefslagen nrs. 82-84, 1901. 1 stuk

8715 Begroting door de ingenieur van de kosten van de verhoging van de Maasdijk, met correspondentie betreffende de begroting, 1 kaart en 1 tekening, 1903. 1 omslag

8716 Nota van de dijkgraaf ter zake van de bestrating van de Maasdijk tussen Vlaardingen en Maassluis, met afschriften van retroacta uit 1809, 1826-1827 en 1884, 1915. 1 omslag

5.2.3.3. Spoorwegdijk te Vlaardingen

8717 Stukken betreffende het waterkerend maken van de Spoorwegdijk tussen de beide spoorwegkruisingen met de Maasdijk in de gemeente Vlaardingen, naar aanleiding van de stormvloed van 13 januari 1916, met 6 tekeningen, 1916-1919 en z.d.[c. 1918]. 1 omslag

. Verhoging van den Maasdijk in de kom van de gemeente Vlaardingen. Lengteprofiel en dwarsprofiel. Auteur: Ingenieur J. Groenendaal, 1916Delft
1:100 en 1:2500
Lichtdruk
38x57,5 cm
Met potloodaantekeningen.

. Verhoging van den Maasdijk in de kom van de gemeente Vlaardingen. Lengteprofiel en dwarsprofiel. Auteur: Ingenieur J. Groenendaal, 1916Delft
1:100 en 1:2500
Lichtdruk
38x57,5 cm

. Lengteprofiel van den Maasdijk [tussen Maassluis en Schiedam]. Auteur: Ingenieur J. Groenendaal, 19041:100 en 1:10.000
Lithografie
65,5x143,5 cm

. Ontwerp voor een tweede sluis- en brug voor gewoon verkeer tusschen Parallelweg en V. Leyden Gaelstraat. Auteur: Van Hylckama, 1916Lithografie
31,5x43,7 cm

. Situatie bestaande waterkeering door den Spoorwegdijk Schiedam-Hoek v.H. en de sluis voor de Oude Haven. Auteur: Van Hylckama, 1916Lithografie
32x42,7 cm

. Ontwerp voor een tweede sluis en een brug. Fundeeringsput met afdamming en hulpvaart. Auteur: Van Hylckama, 1916Lithografie
31,5x43,7 cm

8718 Stukken betreffende de verhoging van de Spoorwegdijk, met 6 tekeningen en 3 kaarten, 1918-1919. 1 omslag

. Duiker onder de spoorbaan bij den overweg voor de Parallelweg. Ontwerp voor het aanbrengen van een schuif als tweede waterkeering en te maken voorziening tegen onder en achterloopsheid. Auteur: S. Netto, 1919Vlaardingen
1:20
Lichtdruk
78x109 cm

. Schema voor de uitvoering Perceel II. Auteur: S. Netto, 1919Vlaardingen
1:100
Lichtdruk
53x41 cm

. Steenen duiker met vloeddeur tusschen de piketten 76 en 77 bij km.4531. Lijn Rotterdam - Hoek van Holland. , 18921:50 en 1:1000
Blauwdruk
59x98,4 cm

. Steenen duiker met vloeddeur tusschen de piketten 92 en 93 bij km.6111. Lijn Rotterdam - Hoek van Holland. , 18921:50 en 1:2000
Blauwdruk
59,5x99 cm

. Duiker onder de Spoorbaan bij het rioolgemaal der Overbrugsche polder. Ontwerp voor het aanbrengen van een schuif als tweede waterkering en te maken voorziening tegen onder- en achterloopsheid. Auteur: S. Netto, 19191:20
Lichtdruk
77,7x105,5 cm

. Schema voor de uitvoering Perceel 1. Auteur: S. Netto , 1919:100
Lichtdruk
43x65 cm

. [Vlaardingen en omgeving]. , z.d. c. 1919:5000
Lichtdruk, gekleurd
28x42,5 cm

. Plattegrond van Vlaardingen. Auteur: Pl. v.d. Berg, 1917N.V. v.h. Faddegon & Zn
Amsterdam
1:5000 en 1:25.000
Lithografie, gekleurd
62x47,5 cm

. Plattegrond der gemeente Vlaardingen. Auteur: Pl. v.d. Berg, 1908:5000
Lithografie, gekleurd
56,5x45,2 cm

8719 Stukken betreffende het verbreden van de Spoorwegdijk te Vlaardingen, 1919-1920. 1 omslag
N.B. Zie ook RAD v.l. inv.nr. 13246

8720 Stukken betreffende de uitvoering en aanpassing van de overeenkomst van 20/21 maart 1919 met de gemeente Vlaardingen inzake de opschorting van de verhoging van de Maasdijk en de Spoorwegdijk te Vlaardingen, met 2 tekeningen, 1919. 1 omslag
N.B. Zie voor vervolgcorrespondentie RAD vl.inv.nr. 13895. Zie voor tekeningen de onderliggende beschrijvingen.

. [Waterpassingen van de spoordijk te Vlaardingen]. , z.d. c. 1919:10.000
Lichtdruk
27x42,7 cm

. Situatie v/d spoorweg Rotterdam-Hoek van Holland vanaf de kruising Maassluische dijk tot de halte Vlaardingen Oost . , 1919Vlaardingen
1:1000
Blauwdruk
32,4x118,5 cm

5.2.3.4. Landscheiding

8721 Stukken betreffende de afhandeling van de klacht van de Tedingebroekpolder inzake het overlopen van de landscheiding met Rijnland, met 1 kaart, 1911. 1 omslag
N.B. Zie voor de kaart de onderliggende beschrijving.

. Opmeting van de Veenestraat te Leidschendam. Dwarsprofielen en Lengteprofiel.
Auteur: P.C. Oosthoek, 1911:100
Lichtdruk
58x101 cm

5.2.3.5. Exterritoriale waterkering

5.2.3.5.1. Rijndijk

- 8722 Stukken betreffende het overleg met het Hoogheemraadschap van Rijnland inzake het verlagen van de Hoge Rijndijk voor de aanleg van een trambaan tussen Leiden en Bodegraven, met kopieën van retroacta uit 1866, 1911. 1 omslag

5.2.3.5.2. Dijken langs de Hollandsche IJssel (Schielands Hoge-zeedijk, Goejanverwelledijk en Stijnse dijk)

- 8723 Brief van de Polder Laag-Boskoop aan Gedeputeerde Staten, waarin wordt aangedrongen op versterking van de dijken naar aanleiding van de hoge waterstanden op de Hollandsche IJssel ten gevolge van de verdieping van de Nieuwe Waterweg, 1916. Gedrukt. 1 stuk

5.2.3.5.3. Wierikker- of Prinsendijk

<RUB7>5.2.3.5.3.1. Rekening

- 8724 Rekeningen van het beheer over de jaren 1887-1919, 1888-1920. 1 omslag

<RUB7>5.2.3.5.3.2. Opzichter

- 8725 Stukken betreffende de benoeming van C. Zaal te Bodegraven tot opzichter naar aanleiding van het overlijden van opzichter A. Zaal, 1897. 1 omslag

<RUB7>5.2.3.5.3.3. Beheer en onderhoud

- 8726 Stukken betreffende de verpachting van de Wierikkerdijklanden en verhuring van de daarop staande opstallen, 1888-1919. 1 omslag
- 8727 Stukken betreffende de aanbesteding van het vierjarig onderhoud van de dijk, met 3 kaarten en afschriften van retroacta uit 1881, 1889-1918. 1 omslag
N.B. Zie voor de kaarten en tekeningen de onderliggende beschrijvingen.

. De Wierikker of Prinsendijk, in de gemeenten Bodegraven, Langeruigeweide, Reeuwijk en Hekendorp. , z.d. c. 1901Mulder

Leiden

1:10.000

Lithografie

37,5x85,5 cm

De afstandspalen zijn aangegeven op de plaats waar zij stonden, bij de meting in 1880. De vette onderstreepte cijfers duiden aan de hekken en andere te onderhouden kunstwerken, volgens Art. 2 van het bestek. De percelen, waarvan de kadastrale nummers zijn ingevuld zijn eigendom der drie hoogheemraadschappen.

. De Wierikker of Prinsendijk, in de gemeenten Bodegraven, Langeruigeweide, Reeuwijk en Hekendorp. , z.d. c. 1901Mulder

Leiden
1:10.000
Lithografie
37,5x85,5 cm

De afstandspalen zijn aangegeven op de plaats waar zij stonden, bij de meting in 1880. De vette onderstreepte cijfers duiden aan de hekken en andere te onderhouden kunstwerken, volgens Art. 2 van het bestek. De percelen, waarvan de kadastrale nummers zijn ingevuld zijn eigendom der drie hoogheemraadschappen. Doorgehaald 152.

. De Wierikker of Prinsendijk, in de gemeenten Bodegraven, Langeruigeweide, Reeuwijk en Hekendorp. , 19091:10.000

Lithografie
30x86 cm

De afstandspalen zijn aangegeven op de plaats waar zij stonden, bij de meting in 1880. De vette onderstreepte cijfers duiden aan de hekken en andere te onderhouden kunstwerken, volgens Art. 2 van het bestek. De percelen, waarvan de kadastrale nummers zijn ingevuld zijn eigendom der drie hoogheemraadschappen.

. De Wierikker of Prinsendijk, in de gemeenten Bodegraven, Langeruigeweide, Reeuwijk en Hekendorp. , 1917Fotodruk Eduard IJdo

Leiden
1:10.000
Lichtdruk, gekleurd
37,5x85,5 cm

De afstandspalen zijn aangegeven op de plaats waar zij stonden, bij de meting in 1880. De vette onderstreepte cijfers duiden aan de hekken en andere te onderhouden kunstwerken, volgens Art. 2 van het bestek. De percelen, waarvan de kadastrale nummers zijn ingevuld zijn eigendom der drie hoogheemraadschappen.

- 8728 Stukken betreffende het overleg tussen de hoogheemraadschappen van Delfland, Rijnland en Schieland over de vraag of de opstallen op de Wierikkerdijklanden van de hand moeten worden gedaan, 1893. 1 omslag
- 8729 Stukken betreffende het afkopen van een recognitie, verschuldigd aan de Zuidzijder- en Boezempolder wegens het afgraven van een strook grond ter verbreding van de molentocht langs de dijk, met afschrift van retroactum uit 1748, 1897-1898. 1 omslag
- 8730 Stukken betreffende het bijwonen van een vergadering van de Boezempolder met Polder Reeuwijk betreffende overname door Polder Reeuwijk van de bemaling van de Boezempolder, waardoor wijzigingen in het zomerpeil kunnen optreden, 1900. 1 omslag
- 8731 Stukken betreffende het herstel van de lekkage aan de inlaatduiker voor de waterinlaat in de Boezempolder en de vergunningverlening aan deze polder tot demping van de voorwaterloop, 1901-1902. 1 omslag
- 8732 Stukken betreffende de bouw van een schuur en uitbreiding van de stal bij Celia's hoeve op de Wierikkerdijklanden, met 2 tekeningen, 1903, 1907-1908. 1 omslag

. Varkensschuur op Celia's hoeve te Bodegraven. , 19031:20 en 1:100

Blauwdruk
33,2x52 cm

. Ontwerp van de verlenging van de veestalling van Celia's hoeve behorende tot de werken van den Wierikkerdijk. , 19071:20 en 1:100
Blauwdruk
48,3x57,5 cm

- 8733 Stukken betreffende de vergunningverlening aan de Staat der Nederlanden van telefoonpalen op de dijk ten behoeve van een telefoonverbinding tussen Woerden en de Wierikkerschans en tussen de Wierikkerschans en de voorlopige spoorlijn Leiden-Woerden, met 1 kaart, 1908, 1915. 1 omslag

. [Situatie van de Wierikkerschans en de spoorweg van Leiden naar Woerden i.v.m. plaatsen van telefoonpalen in de Wierikkerdijk]. , z.d. c19151:5000
Lichtdruk, gekleurd
31,7x38,7 cm

5.1.6.3.6. Boezemkaden

- 8734-8735 Staten houdende opgaven door polderbesturen van de onderhoudsplichtigen voor het onderhoud van de boezemkaden, 1888-1901, 1904, 1906, 1908. 2 omslagen
- 8734 1888-1894, 1888 - 1894
- 8735 1895-1901, 1904, 1906, 1908, 1895 - 1908
- 8736 Correspondentie met Rijkswaterstaat over de onderhoudsplicht van de oeververdediging langs de Rijksweg tussen Delft en Maassluis, 1889-1890. 1 omslag
N.B. Zie voor de jaren 1879-1882 OAD supplement 1853-1887 inv.nr. 7389
- 8737 Stukken betreffende het vervangen van puin door klei in de Schiekade, de Rotterdamse Straatweg, op kosten van de Akkerdijksche polder, 1891-1893. 1 omslag
- 8738 Stukken betreffende de afwijzing van verzoeken door polders om het onderhoud van de kaden langs de Poldervaart voor rekening van het hoogheemraadschap te nemen, vanwege de vermeende hogere onderhoudskosten als gevolg van de versterkte waterinlaat ten behoeve van de spuiing door het Afvoerkanaal te Scheveningen, 1894-1899. 1 omslag
- 8739 Stukken betreffende het verlenen van een geldelijke bijdrage aan het bestuur van de Duifpolder voor het herstellen van de doorgebroken boezemkade (Nieuweweg) langs de Middelwatering, 1901. 4 stukken
- 8740 Rapporten door de ingenieur inzake de algemene toestand van de boezemkaden, met bijlagen en enkele bijbehorende stukken, 1901, 1903, 1904, 1905. 1 omslag
- 8741 Stukken betreffende de dichting van de doorgebroken boezemkade langs de Poldervaart op kosten van de Noord-Kethelpolder, met 1 tekening, 1903-1904. 1 omslag

. Doorbraak en dichting kade noord Kethelpolder langs Poldervaart. Lengteprofiel en dwarsprofiel. Wegzakking en nieuwe dichting hulpdijk en definitieve waterkering. Auteur: Ingenieur J. groenendaal, 19031:100
calque
33,2x41 cm

- 8742 Stukken betreffende de waardebe­paling door de polders van de boezemkaden ten behoeve van de omzetting van de hoefslagplicht in een geldelijke bijdrage in verband met de overname van het onderhoud van de gehoefslaagden door de polders, met retroactum uit 1902, 1905-1908, 1910. 1 omslag
- 8743-8749 Rapporten inzake de hoogte- en lengte-opmetingen van de boezemwaterkerende polderkaden over de jaren 1906-1911, 1906-1913. 7 omslagen
- 8743 Aalkeet-Binnenpolder, Aalkeet-Buitenpolder, Broekpolder, Commandeurspolder, Duifpolder, Foppenspolder, Holierhoekse- en Zouteveense polder, Kerkpolder, Sluispolder, over het jaar 1906, 1907-1908, 1906 - 1908
- 8744 Boschpolder, Dijkpolder, Plaspoelpolder, Poelpolder, Oostmadepolder, Uithofspolder, Westmadepolder, Zwartepolder over het jaar 1909, 1911, 1909 - 1911
- 8745 Dijkpolder, Dorppolder, Groeneveldse polder, Harnaschpolder, Hodenpijsche polder, Hoefpolder, Kralingerpolder, Oude Campspolder, Oude Lierpolder, Voordijkshoornse polder, Woudse polder, De Woudse Droogmakerij over het jaar 1907, 1909, 1907 - 1909
- 8746 Droogmaking in de Oude Broekpolder, Hoekpolder, Nieuwe Broekpolder, Nieuw-Wateringveldsche polder, Oude Broekpolder, Oud-Wateringveldsche polder, Schaapweipolder, Vlietpolder, Wippolder over de jaren 1908-1909, 1910, 1908 - 1910
- 8747 Eskamp­polder, Oost- en Westpolder, Noordpolder (Rijswijk), Veen- en Binkhorstpolder, Tedingerb­roekpolder, Oude- en Nieuwe Broekpolder (Rijswijk) over de jaren 1910/1911, 1913, 1910 - 1913
- 8748 Hargpolder, (Groot-) Babberspolder, Klein-Babberspolder, Nieuwlandsche polder, Noord-Kethelpolder, Oost-Abtspolder, West-Abtspolder over het jaar 1906, 1906, 1906
- 8749 Lage Abtwoudsche polder, Hooge Abtwoudsche polder, polder Schieveen, polder Berkel, Akkerdijsche polder, Zuidpolder van Delfgauw, Noordpolder van Delfgauw, Oude of Hooge polder van Pijnacker, Bieslandse Bovenpolder, Polder van Nootdorp, polder Klein-Vrijenban over het jaar 1910, 1913, 1910 - 1913
- 8750 "Leidraad voor het onderhoud van de boezemkaden en het brengen van die kaden op de afmetingen bepaald in artikel 170c van Delflands reglement", z.d. [c.1910]. Gedrukt. 1 stuk

5.2.4. Boezemwater

5.2.4.1. Algemeen

- 8751-8755 "Leggers", staten houdende gegevens van boezemwateren, met aanwijzing van onderhoudsplichtigen en de voorgeschreven diepten, 1844, 1901-1967. 5 katernen
- 8751 Legger nr. 1, 1844, 1844
N.B. Authentiek afschrift, c.1900
- 8752 Legger nr. 2, 1900-1902, 1900 - 1902
- 8753 Legger nr. 3, 1903-1909, 1903 - 1909
- 8754 Legger nr. 4, 1910-1915, 1910 - 1915
- 8755 Legger nr. 5, 1911-1967, 1911 - 1967
N.B. Met kaart van de aangelande kadastrale percelen van de Vlotwatering en de Monstersche vaart, 1956
- 8756 Brieven aan de ingenieur houdende verzoek om de oppervlakte en de diepte van de boezem te beschrijven, met antwoord van de ingenieur, 1891-1892. 3 stukken

- 8757 Manuscript "Delflands boezem in verband met het maalpeil en de hoogte der polderkaden, beschouwd", door de klerk van het hoogheemraadschap I.J. Mouthaan, 1904. 1 stuk
- 8758 Rapport van de ingenieur waarin melding wordt gemaakt van het waterbezwaar in de boezem gedurende de periode 15 december 1918 en 10 januari 1919, met aanbiedingsbrief aan de Verenigde Vergadering, 1919. 2 stukken

5.2.4.2. Bestrijding vervuiling

- 8759 Stukken betreffende de aansluiting van blekerijen aan de Loosduinsche straatweg in Loosduinen op het gemeentelijk rioleringsnet, ter beëindiging van de lozing op de Loosduinsche vaart, 1911-1916. 1 omslag
- 8760 Stukken betreffende de aanschrijving van veilingbesturen tot het verwijderen van groentenafval uit havens en vaarten bij veilinggebouwen in het Westland, 1911. 1 omslag
- 8761 Stukken betreffende het verstrekken van inlichtingen aan Gedeputeerde Staten over de jaarlijkse kosten van het reinigen van waterwegen in verband met de beantwoording van een terzake gestelde vraag door het Belgisch gezantschap in Nederland, 1913. 1 omslag
- 8762 Ingekomen en minuten van uitgaande stukken betreffende de aanschrijving van de onderhoudsplichtigen van de boezemsloot langs de Emmastraat te Loosduinen tot het uitbaggeren van deze sloot, met 1 kaartje, 1915-1916. 1 omslag

. [Boezemsloot aan de Emmastraat te Loosduinen]. , 1915calque. gekleurd
40,7x42,2 cm

- 8763 Stukken betreffende de bestrijding van rood kroos (de Azolla) in boezemwater, 1916. 1 omslag
- Stukken betreffende de afhandeling van de klacht van een twaalfstal polderbesturen over het hoog opzetten van de boezem ter bestrijding van de waterverontreiniging, 1901-1902. 1 omslag
N.B. Zie inv.nr. 8800

5.2.4.3. Afzonderlijke wateren en watergangen

5.2.4.3.01. Beek ('s-Gravenhage)(Lange Laak)

- 8764 Brief van de Intendant der Domeinen "Zorgvliet c.a." houdende mededeling van de eigendomsoverdracht van het park Zorgvliet met de bedding van de Beek en het stoomgemaal in de polder van Segbroekr aan Maatschappij "Houtrust", 1903. 1 stuk

5.2.4.3.02. Bezuidenhoutsche vaart (Boschsloot)

- 8765 Stukken betreffende het bezwaar van de Veen- en Binkhorstpolder tegen de regeling van de onderhoudsplicht van de Bezuidenhoutsche vaart of Boschsloot, zoals die in de legger van de boezemwateren is opgenomen, met 1 kaart en uittreksel van retroactum uit 1859, 1915-1916. 1 omslag

. Gemeente 's-Gravenhage sectie P en AR [Het Bosch, Malieveld en Koekamp, Palei in 't Bosch]. , z.d. c. 19161:2000
calque, gekleurd
44x126 cm

5.2.4.3.03. Buitenwatersloot

- 8766 Klacht van Schippersvereniging Schuttevaer te Amsterdam over ondiepten in de Buitenwatersloot, met rapport van de ingenieur, 1899. 2 stukken

5.2.4.3.04. Dijksloot (Naaldwijk)

- 8767 Stukken betreffende het uitdiepen van de Dijksloot onder Honselersdijk op kosten van de nalatige onderhoudsplichtigen, alsmede stukken betreffende het proces dat door de burgemeester van Naaldwijk naar aanleiding hiervan is aangespannen om aan te tonen dat de gemeente Naaldwijk niet onderhoudsplichtig is, met 3 kaartjes en afschrift van retroactum uit 1882, 1888-1903. 1 omslag

. Uittreksel uit het kadastrale plan gemeente Naaldwijk secties A en B [gedeelte van de Dijksloot met aangrenzende percelen]. Auteur: Landmeter van het kadaster, 1897's-Gravenhage
1:2500
Manuscript, gekleurd
28,7x46 cm

. Uitdiepen van den Dijksloot te Honselersdijk. Gemeente Naaldwijk. Dwarsprofillen en Situatie. Auteur: Ingenieur J. Groenendaal, 18991:50
Blauwdruk
52,5x93 cm

. [Schetskaartje van de boezemwateren in het Westland tussen Loosduinen en de Oranjesluis]. , z.d. c.1898Manuscript
33,2x40,8 cm

5.2.4.3.05. Gantel

- 8768 Stukken betreffende het het uitdiepen van de Gantel onder Naaldwijk en Monster op kosten van de nalatige onderhoudsplichtigen, 1890, 1893-1895. 1 omslag

5.2.4.3.06. Hollewatering

- 8769 Stukken betreffende de afhandeling van klachten over ondiepten in de Hollewating en de Gantel, 1916-1917. 1 omslag

5.2.4.3.07. Leidsche Vliet

- 8770 Brief aan Gedeputeerde Staten waarin de redenen worden genoemd, waarom het hoogheemraadschap niet verantwoordelijk kan worden gehouden voor de stank afkomstig uit de Leidse Vliet, met overige stukken betreffende de klacht van de gemeente Voorburg, 1911. Minuut. 4 stukken

5.2.4.3.08. Het Look

- 8771 Stukken betreffende afhandeling van een klacht van S.A. van Leeuwen te Hof van Delft over ondiepten in Het Look, 1918. 1 omslag

5.2.4.3.09. Noordvliet

- 8772 Stukken betreffende het verstrekken van inlichtingen aan Gedeputeerde Staten naar aanleiding van een klacht van Veilingvereniging "Maasland en Omstreken" over het afmeren door H. Vermeer te Maasland van een motorschuit in de Noordvliet nab ij het veilingterrein, 1918-1919. 1 omslag

5.2.4.3.10. Oranjekanaal

- 8773 Overeenkomst met de Staat der Nederlanden tot aanleg van een stenen duiker met vloeddeur in het Amersgat, alsmede de aanleg van het Oranjekanaal en de Oranjebuitensluis in verband met de aanleg van de spoorlijn van Rotterdam-Hoek van Holland, met stukken betreffende de totstandkoming en uitvoering van de overeenkomst, 2 kaarten en 1 tekening, 1887-1892. 1 omslag
N.B. Zie ook OAD supplement 1853-1887 v.l. inv.nr. 7393. Zie voor tekeningen en kaart de onderliggende beschrijvingen.

. [Situatie Amersgat met aangrenzende percelen. Buiten Oranjepolder en De Haak]. , z.d. c. 18901:2500
Calque, gekleurd
43x120 cm

. Voorziening der glooingen van het uitwateringskanaal voor het Oranjekanaal bezuiden den spoorweg. Dwarsprofiel. , 18921:100
Calque
17,3x31,8 cm

. [Situatie aanleg spoorweg bij Amersgat en Oranjesluis]. , 18921:1000
Calque, gekleurd
32,3x163 cm

- 8774 Akte van transport door jhr. A.J.A. van Rijckevorsel te 's-Gravenhage van een strook grond met water in de gemeente 's-Gravenzande sectie O nrs. 856, 857,

- 859, 877 en 903 voor het maken van een uitwateringskanaal ten behoeve van de aanleg van de spoorlijn Maassluis-Hoek van Holland, 1890. 1 stuk
- 8775 Stukken betreffende de overdracht door de Staatsspoorwegen van het Oranjekanaal en de Oranjebuitensluis, 1892. 1 omslag
- 8776 Akte van aankoop van het visrecht in het Oranjekanaal in de gemeente 's-Gravenzande sectie O nr. 790 en in de gemeente Naaldwijk sectie F nr. 422 van A. Nederburgh te Warmond, met stukken betreffende de aankoop, 1894. 1 omslag
- 8777 Akte van afstand door de Staat der Nederlanden van alle rechten op een perceel water van het Oranjekanaal in de gemeente 's-Gravenzande sectie O nr. 790 ten gunste van het hoogheemraadschap, 1894. 1 stuk

5.2.4.3.11. Schie; Vliet

- 8778 Stukken betreffende het plan tot bouw van een dubbele schutsluis in de Schie nabij de Doenkade en een schutsluisje nabij de Doenkade en een schutsluisje nabij het huis "Te Rivier" te Schiedam behoeve van het aanbrengen van een scheiding in de Schieboezem tussen de hoogheemraadschappen van Delfland en Schieland, met 3 kaarten en 2 tekeningen, 1889-1900. 1 omslag
N.B. Zie voor schenking door de gemeente Delft in 1891 van een gedeelte van de Schie voor de bouw van deze sluis inv.nr. 8472 (de sluizen zijn niet gebouwd)

. Uittreksel uit het kadastrale plan gemeente Overschie sectie B. Situatie van de schutsluis in de Schie. Auteur: A.C. van Ruijven, 18901:2500
Calque, gekleurd
26,7x45,7 cm

. Voorlopig ontwerp van eene dubbele schutsluis aan de Doenkade. Schutsluis in de Schie. Auteur: Ingenieur W. de Man, 18901:200
Calque, gekleurd
64,3x87 cm

. Voorloopig Ontwerp van eene Schutsluis in de Polderwatering. Auteur: Ingenieur W. de Man, 18901:50 en 1:100
Calque
38x52 cm

. Afsluiting van Delflands en Schielands boezems. Dubbele schutsluis in de Schie nabij de Doenkade. Auteur: Ingenieur J. Groenendaal, 18931:1000
Calque, gekleurd
33x80 cm

. Afsluiting van delflands en Schielands boezems. Schutsluisje aan het Oostelijk einde der Polderwatering nabij de Schie. Auteur: Ingenieur J. Groenendaal, 18931:1000
Calque, gekleurd
32,8x59,7 cm

- 8779 Brief van de gemeente Delft waarin wordt medegedeeld dat de Schie opnieuw gepeild zal worden, met brief van het hoogheemraadschap waarin wordt verzocht om de Schie op diepte te brengen, 1916. 2 stukken

5.2.4.3.12. Verversingskanaal te 's-Gravenhage

- 8780 Correspondentie met de gemeente 's-Gravenhage inzake de naleving van de voorwaarden verbonden aan de vergunning uit 1886 tot aanleg van het Verversingskanaal en de bouw van het stoomgemaal en een zeesluis, waaronder het onderhoud, instructie en benoeming van het personeel, 1888-1919. 1 pak
- 8781 Stukken betreffende de boezemwateren in de gemeenten Delft en 's-Gravenhage e.o., waaronder klachten van particulieren, onderzoek door de "Staatscommissie 1898" en proefneming met spuiing door het Verversingskanaal, 1889-1902, 1908. 1 omslag

5.2.4.3.13. Vlaardingervaart

N.B. Zie voor verbreding inv.nr. 8483

5.2.4.3.14. Vlotwatering

- 8782 Stukken betreffende een geschil met A. Hückenswager te Monster over de onderhoudsplicht van de Vlotwatering tussen de 's-Gravensandseweg en de Monstersche vaart, met afschriften van retroacta uit de 19e eeuw, 1915-1932. 1 pak

5.2.4.3.15. Wateringsche vaart

- 8783 Stukken betreffende de onderhoudsplicht van de gemeente Wateringen van de schoeiing langs de noordzijde van de Wateringsche vaart bij de Hooge Heul, 1908, 1916. 1 omslag
- 8784 Stukken betreffende het onderhoud door de Oud- en Nieuw-Wateringveldsche polder van de Wateringsche vaart, 1915-1918. 1 omslag

5.2.4.3.16. Wennetjessloot

- 8785 Stukken betreffende de gerechtsprocedure tegen het bestuur van de Dijkpolder onder Monster en de Uithofspolder terzake van de onderhoudsplicht van de Wennetjessloot, 1894-1898. 1 omslag

5.2.4.3.17. Zandsloot

- 8786 Stukken betreffende de afwijzing van de subsidie-aanvraag van W. van Veen c.s. te Veur om subsidie voor het uitdiepen van de Zandsloot, 1896. 1 omslag
- 8787 Stukken betreffende de uitdieping van de Zandsloot op kosten van nalatige onderhoudsplichtigen, met 1 tekening, 1907-1910. 1 omslag

. Situatie en dwarsprofielen van de Zandsloot gemeente Veur sectie B. Auteur: P.C. Oosthoek, 19081:50
Blauwdruk
60x87 cm

5.2.4.3.18. Zuidbuurtsche water

- 8788 Stukken betreffende een geschil met de Sluispolder en de Foppenpolder inzake de onderhoudsplicht van het Zuidbuurtsche water en de daaruit voortkomende weigering door het hoogheemraadschap tot goedkeuring van de polderbegroting voor het jaar 1892, 1890-1893. 1 omslag

5.2.4.3.19. Zwethkanaal

<RUB7>5.2.4.3.19.1. Grondverwerving

- 8789 Akte van overdracht door N. Groenewegen te Naaldwijk van een perceel van de Noord Lierweg in de gemeente De Lier sectie A nr. 1033 ten behoeve van de aanleg van het Zwethkanaal, met retroacta uit 1886 en 1888, 1890. 1 omslag
- 8790 Stukken betreffende de onteigening van grond ten behoeve van de aanleg van het Zwethkanaal, 1890-1895 en z.d. [c. 1890]. 1 omslag
- 8791 Akten van overeenkomst tot aankoop van grond in de gemeenten 's-Gravenzande, De Lier en Naaldwijk van verschillende eigenaren, de afkoop van tiendrechten, alsmede overeenkomsten met polderbesturen tot het aanleggen van kaden, in verband met de aanleg van het Zwethkanaal van van de Kromme Zweth tot de Oranjesluis, met afschriften en aanwijzende tafel van de akten, 1891-1894. 1 omslag
- 8792 Naamlijst van eigenaren aan wie schadevergoeding moet worden betaald voor de overdracht van grond ten behoeve van de aanleg van het Zwethkanaal, z.d. [c. 1892]. Concept. 1 stuk
- 8793 Stukken betreffende de afkoop van het tiendrecht van de percelen benodigd voor de aanleg van het Zwethkanaal, 1892, 1894. 1 omslag
- 8794 Stukken betreffende de tegen G. van Herwaarden te 's-Gravenhage, echtgenoot van jonkvrouwe W.J. Quarles van Ufford gevoerde rechtzaak inzake de onteigening van eigendommen in de gemeenten Naaldwijk, De Lier en 's-Gravenzande ten behoeve van de aanleg van het Zwethkanaal, met 1 kaart, 1894. 1 omslag

. Uittreksel uit het kadastrale plan Gemeente De Lier sectie A. Auteur: Landmeter van het Kadaster, 18941:2500
Manuscript, gekleurd
33,7x49,7 cm

- 8795 Akte van aankoop van een perceel weg langs het Zwethkanaal in de gemeente De Lier sectie A nr. 1184 (gedeeltelijk) van P. Ammerlaan Pzn. te Delft, met uittreksel uit de kadastrale legger en bijbehorende stukken, 1899-1900. 1 omslag

8796 Akte van aankoop van het mede-eigendom van een gedeelte van het Zwethkanaal en de daarlangslopende weg in de gemeente Naaldwijk sectie C nrs. 509 (gedeeltelijk) en 511 (gedeeltelijk) van G. van der Wel te 's-Gravenzande, met stukken betreffende de aankoop en 1 kaartje, 1907. 1 omslag

. Uittreksel uit het kadastrale plan gemeente Naaldwijk sectie nrs. 509 en 511. Auteur: W. Verhoeven, 19061:2500
Manuscript, gekleurd
37x42,5 cm

<RUB7>5.2.4.3.19.2. Beschrijving van het werk

Overeenkomst met N.P. Olsthoorn en A. Vermeer tot vernieuwing van de duiker in de kade van Rasch, aangelegd in 1891 in verband met de aanleg van het Zwethkanaal, ten behoeve van afwatering op de Oude Lierpolder, 1919-1925. N.B. Zie RAD vl. inv.nr. 12646

8797 Plan tot uitvoering van de aanleg van het Zwethkanaal, goedgekeurd door de Minister van Waterstaat, Handel en Nijverheid, met 6 kaarten, 1891. 1 omslag

. Provincie Zuid-Holland. Gemeente Naaldwijk [ingetekend het te graven kanaal tussen de Kromme Zweth en de Oranjesluis]. Auteur: J. Kuyper, 1888, 1891Leeuwarden
1:50.000
Lithografie
26,7x20,2 cm
Voorzien van goedkeuring van de Minister van Waterstaat, Handel en Nijverheid

. Kanaal van de Oranjesluis naar de Zweth. Gemeente De Lier. Geprojecteerd Kanaal. , 18921:2500
Calque, gekleurd
24x91,5 cm
Voorzien van de goedkeuring van de Minister van Waterstaat, Handel en Nijverheid

. [Ontwerp nieuw te graven kanaal, aansluiting op de Kromme Zweth bij Langevaartswoning]. , 18931:200
Calque, gekleurd
52,4x66 cm

. Kanaal van de Oranjesluis naar de Zweth. Gemeente De Lier [geprojecteerd kanaal]. , 1891/18921:2500
Calque, gekleurd
25x37,1 cm
Goedgekeurd door de Minister van Waterstaat, Handel en Nijverheid

. Kanaal van de Oranjesluis naar de Zweth. Dwarsprofiel volgens gemiddelde terreinhoogte. , 18921:100
Calque, gekleurd
24,8x46,7 cm
Goedgekeurd door de Minister van Waterstaat, Handel en Nijverheid

. Kanaal van de Oranjesluis naar de Zweth. Gemeente De Lier Geprojecteerd kanaal. ,
18921:2500
Calque, gekleurd
30,7x 29,8 cm
Goedgekeurd door de Minister van Waterstaat, Handel en Nijverheid

<RUB7>5.2.4.3.19.3. Verstrekking vaarbewijzen

- 8798 Stukken betreffende het verstrekken van vaarbewijzen aan de aangelanden van het Zwethkanaal en het afwijzen van verzoeken van particulieren om het kanaal voor het scheepvaartverkeer vrij te geven en de loopbrug bij de Oranjesluis te verhogen, 1896-1918. 1 omslag

5.2.4.3.20. Overige wateren

Akte van aankoop van de vaarweg tussen de loswal Langeveld en de Boomawatering, in de gemeente Monster sectie I nr. 205 van W.G. van der Boor te 's-Gravenhage, met stukken betreffende de aankoop, 1 kaartje en retroacta uit 1899-1900, 1904. 1 omslag
N.B. Zie inv.nr. 8649

5.2.4.4. Regeling van de waterstand

5.2.4.4.1. Algemeen

- 8799 Stukken betreffende het bezwaar, ingebracht door de hoogheemraadschappen van Delfland, Rijnland en Schieland, tegen het gestelde betreffende het inlaten en lozen van - en op Rijkswater, in het ontwerp van Wet ter vaststelling van bepalingen betreffende 's Rijks waterstaatswerken, 1890. 1 omslag
- 8800 Stukken betreffende de afhandeling van de klacht van een twaalfstal polderbesturen over het hoog opzetten van de boezem ter bestrijding van de waterverontreiniging, 1901-1902. 1 omslag
- 8801 Stukken betreffende de proefneming met in- en uitlaten van water door de ebsluis aan de Vlasmarkt te Rotterdam, 1902-1904, 1906. 1 omslag
- 8802 Stukken betreffende de afhandeling van klachten door derden over belemmering van de scheepvaart door ondiepten, lage waterstand, afsluitingen en versmalling in de boezemwateren, 1907. 1910-1919. 1 omslag
- 8803 Stukken betreffende de afhandeling van klachten over onvoldoende bemaling van de boezem, 1910-1914, 1916, 1918-1919. 1 omslag
- 8804 Stukken betreffende de beantwoording van de vraag van de hoofdingeland F. van der Burg inzake de stand van het boezemwater in december 1909 en januari 1910, 1910. 1 omslag
- 8805 Stukken betreffende de afwijzing van een verzoek van de Schippersvereniging Schuttevaer om het water na spuiing in 's-Gravenhage drie uur stil te laten in verband met het veroorzaakte verhang in de boezem, 1912. 3 stukken

- 8806 Verzoekschrift van een 16-tal polderbesturen, houdende verzoek om verbetering van de boezembemaling, met bijbehorend rapport van de ingenieur met bijlagen, 1914. 1 omslag
- 8807 Stukken betreffende de afhandeling van klachten over waterinlating, 1918-1919. 1 omslag
- 8808 Staten houdende overzicht van de boezemstanden en bemalingsuren (waterbeweging op de boezem), 1918. 1 omslag

5.2.4.4.2. Boezemgemalen

<RUB7>5.2.4.4.2.1. Gemaal te Maassluis

- 8809 Rapport van de ingenieur, houdende ontwerp van een elektrische gemaal aan de Boonersluis te Maassluis, met brochure en 1 tekening, 1917. 1 omslag

. Boonerhaven. Situatie Boonerhaven met aangrenzende eigendommen [ingetekend plaats nieuwe sluis en elektrisch gemaal]. Auteur: Ingenieur J. Groenendaal, 1917:500
Lichtdruk
51x89,7 cm

<RUB7>5.2.4.4.2.2. Gemaal te Scheveningen

- 8810 Stukken betreffende de vergunningverlening aan de gemeente 's-Gravenhage tot verbouwing van het stoomgemaal te Scheveningen tot elektrisch aangedreven gemaal, alsmede betreffende aanpassing van het tarief van de bemalingskosten voor bemaling van de boezem, 1911-1912, 1919-1920. 1 omslag

<RUB7>5.2.4.4.2.3. Stoomgemaal Van der Goes te Schiedam (Vijfsluizen)

- 8811 Rapport van de ingenieur houdende verzoek tot machtiging voor de aanschaf van materialen ten behoeve van het stoomgemaal, 1888. 1 stuk
- 8812 Akte van overeenkomst met H.C. Mauritz te Duisburg inzake de levering van steenkolen, 1889. 1 stuk
- 8813 Rapporten van de ingenieur betreffende de noodzakelijke vervanging van de mantel van één van de stoomcilinders, 1905, 1906. 4 stukken
- 8814 Stukken betreffende de vergunningverlening door Gedeputeerde Staten tot het gebruik van de beide stoomketels van stoomgemaal Van der Goes, 1909, 1913. 4 stukken
- 8815 Rapport van de ingenieur houdende een ontwerp voor de plaatsing van dieselmotoren, met staten houdende gegevens inzake de bemaling, 1911, 1914. 1 omslag
- 8816 Stukken betreffende de onderhandse aanbesteding van de levering van twee stoomketels ten behoeve van stoomgemaal Van der Goes, met retroactum uit 1910, 1912. 1 omslag
- 8817 Verzoekschrift van N.V. Wilton's Machinefabriek en Scheepswerf te Schiedam om uitpad over het terrein bij het gemaal, 1916. 1 stuk

- 8818 Stukken betreffende het onderzoek naar de mogelijkheid van elektrificatie van het gemaal, 1918-1919. 1 omslag
- 8819 Stukken betreffende de plaatsing van een bescherming rond de peilglazen van de waterafscheider van stoomgemaal Van der Goes, 1919. 3 stukken

5.2.4.4.3. Peilmerken; seingeving

- 8820 Stukken betreffende het toezicht op het peilmalen, aanwijzen inrichten en bedienen van seinmolens, bemalingsinrichting van polders, het stichten van stoomgemalen en het aanbrengen van peilmerktekens, 1888-1919. 1 omslag
- 8821-8822 Stukken betreffende overeenkomsten en vergunningen voor de aanleg en uitbreiding van telefoonverbindingen tussen het gemeenlandshuis te Delft en de bemalingsinstallaties, 1888-1919. 2 omslagen
- 8821 N.B. Met tafel van vergunningen en overeenkomsten 1888-1900, met 2 kaarten en kopieën van retroacta uit 1885-1887, 1885 - 1900

. [Situatie van bestaande en nieuw aan te leggen telefoonleidingen ten behoeve van de seingeving voor de bemaling]. , z.d.Blauwdruk
34x35cm en 18,3x39,8 cm
Kaart in 2 delen.

. [Aan te leggen telefoonlijn tussen Delft en Scheveningen ten behoeve van de seingeving voor het peilmalen]. , z.d.1:50.000
Blauwdruk
36,8x35 cm

- 8822 1901-1919, 1901 - 1919
- 8823 Stukken betreffende de controle op de aanwezigheid van peilmerktekens in de polders, 1890. 1 omslag
- 8824 Stukken betreffende de invoering van het Normaal Amsterdams Peil binnen het hoogheemraadschap en de inliggende polders, alsmede betreffende het houden van toezicht op de peilmerktekens, 1892-1894, 1912, 1917. 1 omslag
- 8825 Stukken betreffende de afkondiging van lijsten van aanwijzing van seininrichtingen. Gedeeltelijk gedrukt, 1893, 1903, 1908, 1911, 1915-1917. 1 omslag
N.B. Zie voor periode 1893-1914 ook de aan de keur toegevoegde gedrukte lijsten
- 8826 Stukken betreffende de doorzending ter goedkeuring van Gedeputeerde Staten van een overeenkomst tussen de Eskamppolder en de Zusterpolder tot het overnemen door de Eskamppolder van de bemaling van de Zusterpolder, 1898. 1 omslag
- 8827 Stukken betreffende de vergunningverlening aan Bouwgrond-Maatschappij "Zuid-Westerkwartier" tot demping van de Molensloot in de Zusterpolder, 1899. 1 omslag
- 8828 Voorstel van Dijkgraaf en Hoogheemraden aan de Verenigde Vergadering inzake de vergoeding aan polders ten behoeve van de bediening en het onderhoud van de seinmolens, 1911. 1 stuk
- 8829 Stukken betreffende de oplossing van het geschil met de Eskamppolder over de vraag of de betaling van de jaarlijkse vergoeding voor het gebruik van de

- poldermolen als seinmolen moet plaatsvinden ten kantore van het polderbestuur te Loosduinen of ter secretarie van het hoogheemraadschap te Delft, 1912-1915. 1 omslag
- 8830 Stukken betreffende de toestemming, verleend door C.A. Tetteroo te Delft aan het Hoogheemraadschap tot het plaatsen van twee stootpalen op het perceel Vrijenban sectie D nr. 655 ten behoeve van de seininrichting bij het gemaal van de Zuidpolder van Delfgauw, 1914, 1917. 1 omslag
- 8831 Stukken betreffende de maatregelen genomen tot het stopzetten van bemalingswerktuigen bij nacht wanneer ten gevolge van gebrek aan petroleum de lichtseinen niet kunnen worden gegeven, 1918, 1919. 1 omslag
- 8832 Stukken betreffende de vergoeding voor polders ten behoeve van het onderhoud en de bediening van de seinmolens, 1919-1920. 1 omslag

5.2.4.4.4. Uitwateringssluizen; inlaatsluizen; schutsluizen; havens

<RUB7>5.2.4.4.4.1. Amersgat (Oude Spui)

Overeenkomst met de Staat der Nederlanden tot aanleg van een stenen duiker met vloeddeur in het Amersgat, alsmede de aanleg van het Oranjekanaal en de Oranjebuitensluis in verband met de aanleg van de spoorlijn van Rotterdam-Hoek van Holland, met stukken betreffende de totstandkoming en uitvoering van de overeenkomst en 2 tekeningen, 1887-1892.

N.B. Zie inv.nr. 8777 en OAD supplement 1853-1887 inv.nr. 7393

<RUB7>5.2.4.4.4.2. Delfshaven (Aelbrechtsluis)

Brief van het gemeentebestuur van Rotterdam, houdende verzoek om toezending van een kopie van de overeenkomst uit 1578 met de gemeente Delft inzake de bediening van de Delfshavense sluis, met antwoordbrief, 1887-1888.

N.B. Zie OAD supplement 1853-1887 inv.nr. 7347

<RUB7>5.2.4.4.4.3. Maassluis

<RUB8>5.2.4.4.4.3.1. Boonerhaven

- 8833 Akte van dading, waarbij het hoogheemraadschap de rechten erkent van de Maatschappij tot exploitatie van gronden in de Taanshuurpolder op gronden in de gemeente Maassluis nrs. 2175 (gedeeltelijk) (nieuw nr. 4235), 2176 (nieuw nr. 4233), 2712 (gedeeltelijk) (nieuwe nrs. 4229 en 4230), 2900 (gedeeltelijk) (nieuwe nrs. 4231 en 4232) en 4285 (gedeeltelijk) en de Maatschappij alle rechten van het hoogheemraadschap erkent op een strook grond ter breedte van 15 meter ten noorden van de Boonerhaven te Maassluis ten behoeve van het beheer en het onderhoud van de kade, met stukken betreffende de dading en 5 kaarten, 1898-1903 en z.d.[20e eeuw]. 1 omslag

. Uittreksel uit het kadastrale plan Gemeente Maasland Sectie E [Taanshuurpoldertje en Boonerhaven]. Auteur: A.C. van Ruijven, 1891:2500

Calque, gekleurd
33x49,6 cm

. Voorgestelde gewijzigde grens tussen eigendom Delfland en de Taanshuurpolder. , 18981:1000

Calque, gekleurd
46,3x29,5 cm

. Uittreksel uit het kadastrale plan gemeente Maassluis [Taanschuurpolder en Boonerhaven]. Auteur: Teekenaar van het Kadaster, 18981:2500

Manuscript, gekleurd
46,5x30 cm

. [Kadastrale situatie Taanschuurpolder en Boonerhaven]. , 19001:1000

Calque, gekleurd
30x51 cm

. Gemeente Maassluis (vergroot naar de kadastrale kaart) Taanschuurpoldertje en Boonerhaven. , 19021:1000

Manuscript, gekleurd
50x72 cm

Kaart bedoeld in artikel 1 van de akte van dading

8834 Akte van dading met J. van Geest te Maassluis en A.R. van Beekum Maurisse te Hillegersberg waarbij zij hun gebruiksrechten opgeven van de bebouwing en het kadastraal perceel Maassluis nr. 2176, ten noorden van de Boonerhaven, 1901. 1 stuk
N.B. Op dit perceel stond het traanhuis

8835 Akte van aankoop van een perceel weiland ten zuiden van de Boonerhaven in de gemeente Maasland sectie E nr. 1155 van J. Stigter Lzn. te Maasland, ter bescherming van de kade aldaar, met stukken betreffende de aankoop en retroacta uit 1869, 1893 en 1908, 1913. 1 omslag

<RUB8>5.2.4.4.4.3.2. Haven te Maassluis

8836 Akte van overeenkomst met de gemeente Maassluis tot het inrichten van de Noordspui in de gemeente Maassluis nr. 2500 als haven voor de scheepvaart, met bijbehorende stukken en 1 situatietekening van het Noordspui, 1888-1890 en z.d.[c.1890]. 1 omslag

. [Inrichting van de Noord Geer te Maassluis tot haven voor de scheepvaart. Demping gedeelte en bouw kantoor]. , 1889Maassluis

1;1250

calque

21,5x27 cm

Linksonder ontbreekt een stukje van 7x5 cm.

8837 Akte van verklaring van geen bezwaar door het hoogheemraadschap, als medeëigenaar, tegen vernieuwing van de kademuur langs het oostelijk havenhoofd vóór het perceel in de gemeente Maassluis kadastraal nr. 2891, door de gemeente Maassluis, met stukken betreffende de verklaring, 1899. 4 stukken

8838 Request van het hoogheemraadschap en de gemeente Maassluis aan de bewaarder der Hypotheken te Rotterdam om enige kadastrale percelen behorende tot de havenwerken van Maassluis ten name van de gemeente te stellen (1877), z.d. [begin 20e eeuw]. Afschrift. 1 stuk

- 8839 Akte van overdracht aan de gemeente Maassluis van de rechten van eigendom en het beheer van bruggen, kaden en andere werken betreffende de haven, uitgezonderd de sluizen aldaar (1847), z.d. [begin 20e eeuw]. Afschrift. 1 stuk

<RUB8>5.2.4.4.3.3. Monstersche sluis

- 8840 Stukken betreffende de verbouwing van de Monstersche sluis tot schutsluis, met 2 tekeningen en fotokopieën van retroacta uit 1881-1887, 1888-1890. 1 omslag
N.B. Zie ook bestek nr. 11. Inv.nr. 8610. Zie ook archief Technische Dienst

. Plan voor een woonhuis voor de Wed. C. Kapteijn Dz.. Auteur: M. Veltenaar,
18881:50
calque
33,6x51 cm

. Plan tot verbouwing der Monstersche sluis te Maassluis. Situatie. Doorsneden en
Plattegrond. Auteur: Ingenieur W. de Man, 18891:100
Calque
83x72,5 cm
Nummer Technische Dienst III-G-3. Geen microfiche of scan aanwezig.

Stukken betreffende het aanbrengen van feestverlichting tegen de gevel van het
gemeenlandshuis te Maassluis aan de havenzijde en het verlenen van
toestemming aan Commissie Herdenkingsfeesten 1813-1913 tot het aanbrengen
van verlichting aan de Monstersche sluis, 1913. 1 omslag
N.B. Zie inv.nr. 8140

<RUB8>5.2.4.4.3.4. Wateringsche sluis

- 8841 Akte van ruiling waarbij de gemeente Maassluis aan het hoogheemraadschap
overdraagt een perceel grond met opstal in de gemeente Maassluis kadastraal
nrs. 576 (gedeeltelijk) en 1690 (gedeeltelijk) in ruil voor een perceel grond met
opstal in de gemeente Maassluis kadastraal nrs. 1387 (gedeeltelijk) en 1690
(gedeeltelijk) ten behoeve van de verbetering door de gemeente Maassluis van
de toegangsweg de Wip, met stukken betreffende de ruiling, 1910-1912. 1 omslag
N.B. Op de percelen nrs. 576 en 1690 staan gebouwen die zich gedeeltelijk
boven de Wateringsche sluis bevinden, deze ruiling werd gedaan in verband met
plannen van de gemeente tot verbetering van de toegangsweg de Wip tot de
gemeente

- 8842 Stukken betreffende de bediening en verwijdering van de ebdeuren aan de
Boelhoutersbrug nabij de Wateringsche sluis, eertijds aangebracht ten behoeve
van de waterverversing van enkele vaarten in de gemeente Maassluis, 1919-
1920. 1 omslag

<RUB7>2.4.4.4.4. 's-Gravenzande (Oranjobuitensluis)

N.B. Zie voor stukken betreffende de aanleg en overdracht door de
Staatsspoorwegen aan Delfland van de Oranjobuitensluis de inv.nrs. 8773 en
8775

<RUB7>5.2.4.4.4.5. Schiedam (vernieuwing Vijfsluizen)

<RUB8>5.2.4.4.4.5.1. Eigendomsverwerving gronden

- 8843 Stukken betreffende contra M.C. Ham te Vlaardinger-Ambacht gevoerde processen inzake het plaatsen van een afrastering op een perceel weiland of kade bij de sluis, het omhakken van bomen en het maaien van gras aldaar, 1892-1898. 1 omslag
- 8844 Stukken betreffende de vernieuwing van de sluis en de onteigening van grond ten behoeve van deze vernieuwing, met 6 kaarten, 1893-1897. 1 omslag

. Vernieuwing der Vijfsluizen. [gemeenten Schiedam en Vlaardingerambacht]. , z.d c. 18941:500 en 1:1000
 Calque, gekleurd
 59,5x33 cm
 In duplo. Goedgekeurd door de Minister van Waterstaat, Handel en Nijverheid, 14 juli 1894. De visserijrechten tussen het stoomgemaal Van der Goes en de sluizen zijn gearceerd aangegeven.

. Vernieuwing der Vijfsluizen [met rood ingetekend op blad No. 501 van de Topografische kaart]. , 18941:25.000
 Lithografie
 33,6x49 cm
 In duplo. Goedgekeurd door de Minister van Waterstaat, Handel en Nijverheid, 14 juli 1894.

. Uittreksel uit het kadastrale plan Gemeente Schiedam sectie H bij de Vijfsluizen. Auteur: A.C. van Ruijven, 1894Rotterdam
 1:1000
 Manuscript, gekleurd
 45x59 cm

. Uittreksel uit het kadastrale plan Gemeente Vlaardingerambacht sectie D omgeving Vijfsluizen. Auteur: A.C. van Ruijven, 1894Rotterdam
 1:2500
 Manuscript, gekleurd
 29,7x45,2 cm

- 8845 Akte van aankoop van een gedeelte van de boezemkade van de Babberspolder langs de voorhaven van de sluis in de gemeente Schiedam sectie N nr. 107 van P.A. Bos te Gorinchem en P, Bos te Dordrecht, z.d. [c. 1895]. 1 katern
- 8846 Akte van aankoop van de hoefslagen nrs. 434, 449 en 450 van de Maasdijk in de gemeente Schiedam sectie H nrs. 497, 498, 525-528 ten behoeve van de vernieuwing van de sluis van J.C. van Vliet te Gouderak, met akten van inschrijving ten hypotheekantore te Rotterdam, 1895. 1 omslag
- 8847 Akte van aankoop van grond in de gemeente Vlaardinger-Ambacht sectie D nrs. 1037 en 1038 ten behoeve van de vernieuwing van de sluis van J.W. Maassen te Vlaardinger-Ambacht, met akten van inschrijving ten hypotheekantore te Rotterdam, 1895. 1 omslag
- 8848 Akte van aankoop van hoefslag nr. 429 van de Maasdijk in de gemeente Schiedam sectie D nrs. 557 en 558 ten behoeve van de vernieuwing van de sluis van A. Baud c.s. te Amsterdam, met akten van inschrijving ten hypotheekantore te Rotterdam, 1895. 1 omslag

- 8849 Akte van aankoop van hoefslag nr. 445 van de Maasdijk in de gemeente Schiedam sectie H nr. 517 ten behoeve van de vernieuwing van de sluis van C.F.M. Heerkens te Arnhem en M.C.R. Heerkens te Amsterdam, met akten van inschrijving ten hypotheekkantore te Rotterdam, 1895. 1 omslag
- 8850 Akte van aankoop van hoefslag nr. 447 van de Maasdijk in de gemeente Schiedam sectie H nr. 520 ten behoeve van de vernieuwing van de sluis van C. van Vliet te Vlaardinger-Ambacht, met akten van inschrijving ten hypotheekkantore te Rotterdam, 1895. 1 omslag
- 8851 Stukken betreffende de procesvoering inzake onteigeningen ten behoeve van de vernieuwing van de Vijfsluizen, 1896. 1 omslag
- 8852 Akte van aankoop van een perceel van de Maasdijk in de gemeente Vlaardinger-Ambacht sectie D nrs. 551 en 552 ten behoeve van de vernieuwing van de sluis van J. Zonneveld Azn. te Vlaardinger-Ambacht, met akten van inschrijving ten hypotheekkantore te Rotterdam, 1896. 1 omslag
- 8853 Vonnis van de arrondissementsrechtbank te Rotterdam tot onteigening van een gedeelte van de berm van de Maasdijk in de gemeente Vlaardinger-Ambacht sectie D nr. 945, in eigendom bij J.C. Visser te Vlaardinger-Ambacht, waarbij het hoogheemraadschap recht van overpad verleend, 1896. Afschrift. 1 stuk
- 8854 Stukken betreffende de procesvoering contra M.C. Ham c.s. te Vlaardinger-Ambacht inzake het recht van buurweg en van uitweg over een perceel grond bij de sluis, met 7 kaarten, 1896-1898. 1 omslag

. Uittreksel uit het kadastrale plan gemeente Schiedam sectie N nrs. 95 en 96. Auteur: A.C. van Ruijven, 1892Rotterdam
1:2000
Manuscript, gekleurd
30,5x35,4 cm

. Uittreksel uit het kadastrale plan op 1 januari 1865 gemeente Vlaardingerambacht sectie D. Auteur: Perk, 1897Rotterdam
1:2500
Manuscript, gekleurd
45,7x55,5 cm

. Uittreksel uit het kadastrale plan d.d. 1 januari 1890 gemeente Schiedam sectie N. Haven Vijfsluizen. Auteur: Perk, 1897Rotterdam
1:2000
Manuscript, gekleurd
45,5x58,2 cm

. Uittreksel uit het kadastrale plan gemeente Schiedam sectie N. Haven Vijfsluizen. Auteur: Perk, 1897Rotterdam
1:1250
Manuscript, gekleurd
46,3x59,5 cm

. Uittreksel uit het kadastrale plan 1 januari 1875 gemeente Schiedam sectie E. Haven van de Vijfsluizen en omgeving. Auteur: Perk, 1897Rotterdam

1:2500
Manuscript, gekleurd
46,5x59,5 cm

. Uittreksel uit het kadastrale plan gemeente Schiedam sectie E. Haven van de Vijfsluizen en omgeving. Toestand op 25 april 1889. Auteur: A.C. van Ruijven, 1892Rotterdam
1:2500
Manuscript, gekleurd
33,2x54 cm

. Vernieuwing der Vijfsluizen. [Situatie uitpad C.M. Ham gemeente Vlaardingerambacht]. , 1897Calque, gekleurd
42,5x69,5 cm

8855 Stukken betreffende de vaststelling van de eigendomsgrens tussen de Staat der Nederlanden en oevereigenaren langs de Nieuwe Maas onder de gemeenten Schiedam, Vlaardingen en Vlaardinger-Ambacht, met 1 kaart, 1896-1910. 1 omslag

. Toestand van den rechteroever van de Nieuwe Maas langs de percelen Schiedam sectie n nrs. 94, 65 en 60 Vlaardingerambacht sectie d nrs. 996 en 994 en Vlaardingen sectie B nr. 3247 met de daarlangs door den Staat, volgens de waterstaatsbestekken dienst 1876 nr. 98 en dienst 1889/90 nr. 193 aangelegde kribwerken, opgemeten in december 1894. . Auteur: Schutz, 18941:2500
Calque, gekleurd
46,5x94,2 cm

8856 Akte van ruiling waarbij L. Volker Az. c.s. te Sliedrecht aan het hoogheemraadschap overdraagt een strook grond langs de buitenhaven van de sluis, een erfdienstbaarheid van uitweg rustende op perceel in de gemeente Schiedam sectie N nr. 107 en het recht van uitweg over het perceel in de gemeente Schiedam sectie H nr. 511 naar de sluis en de Maasdijk in ruil voor een perceel van de Oostspuikade in de gemeente Schiedam sectie N nr. 28 en een perceel van het Oostspuiwater in de gemeente Schiedam sectie N nr. 29, met stukken betreffende de ruiling en 2 kaarten, 1909-1911. 1 omslag

. Gemeente Schiedam sectie N [ruiling grond langs de haven van de Vijfsluizen]. , z.d.
c. 19101:2000
Calque, gekleurd
61x31,5 cm

. Uittreksel uit het kadastrale plan gemeente Schiedam sectie N. [ruiling grond langs de haven van de Vijfsluizen]. Auteur: J.J.T. Snijhorst, 1910Rotterdam
1:2000
Manuscript, gekleurd
46x58,5 cm

8857 Akte van ruiling waarbij L. Volker Az. c.s. te Sliedrecht aan het hoogheemraadschap overdraagt de percelen grond in de gemeente Schiedam sectie H nrs. 531-543 en 545-589 en sectie N nrs. 57 en 164 (gedeeltelijk) in ruil voor het perceel grond in de gemeente Schiedam sectie N nr. 154, met akte

van inschrijving ten hypotheekkantore te Rotterdam en uittreksel van de kadastrale legger van de gemeente Schiedam en retroacta uit 1909, 1910-1911.
1 omslag

- 8858 Akte van aankoop van de herberg "De Vijfsluizen" in de gemeente Schiedam sectie H nr. 516 van C. Bongers te Schiedam, ter verbetering van de boezembemaling, met stukken betreffende de aankoop en 1 kaartje en retroacta uit 1727-1902, 1914.
1 omslag

. Uittreksel uit het kadastrale plan gemeente Schiedam. Sectie H nr. 516 [herberg de Vijfsluizen]. , 1914Rotterdam
1:1000
Manuscript, gekleurd
33x20 cm

17 oktober 1727

Transport voor schout en schepenen van de heerlijkheid Babberspolder door de erven van Jan Cornelisse Poldervaart aan Maarten Gerritszn. Bergman van een huis, erve boomgaard [hooi]berg en schuur in de Babberspolder aan de buitenzijde van de Maasdijk bij de Vijfsluizen
N.B. Charter in charterverzameling geborgen.

15 oktober 1753

Transport voor schout en schepenen van de heerlijkheid Babberspolder door de erfgenamen van Annetje Brederveld (eerst weduwe van Maarten Bergman en laatst weduwe van Pieter de Haan) aan Andries Lande van een huis, kolfbaan, schuur, bovenkamer en boomgaard aan de buitenzijde van de Maasdijk bij de Vijfsluizen
N.B. Charter in Charterverzameling geborgen.

- 8859 Akte van verklaring van eigendom door het hoogheemraadschap betreffende grond bij de Vijfsluizen in de gemeente Vlaardingen sectie C nrs. 46 en 102, 1914.
1 stuk

<RUB8>5.2.4.4.4.5.2. Werken

- 8860 Aantekeningen, transcripties en afschriften uit de jaren 1460-1686 betreffende de uitwatering door de Vijfsluizen, z.d. [c.1892].
1 omslag
- 8861 Stukken betreffende de overeenkomst met de Staat der Nederlanden (minister van Oorlog) inzake het maken en onderhouden van inlaatopeningen in de te vernieuwen sluis, 1895-1896.
1 omslag
- 8862 Bestek en voorwaarden voor de vernieuwing van de sluis, met 7 tekeningen, 1896. Gedrukt.
1 omslag
N.B. Zie ook het bestek in inv.nr. 8612

. Uitwateringssluis "de Vijfsluizen". Situatie. . Auteur: Ingenieur J. Groenendaal, 1896Gebr. J. & H. v. Langenhuijsen
Den Haag
1:1000
Lithografie
46x121,5 cm

. Uitwateringssluis 'de Vijfsluizen'. Doorsneden. Binnenfront. Buitenfront. Fundering en bovenaanzicht metselwerk. Achteraanzicht metselwerk. Auteur: Ingenieur J. Groenendaal, 1896Gebrs. J. & H. Langenhuijsen
's-Gravenhage
1:100
Lithografie
65x99,5 cm
Nummer Technische Dienst III-A-29

. Uitwateringssluis 'de Vijfsluizen'. Dwarsprofielen Voorboezemkaden. Auteur: Ingenieur J. Groenendaal, 1896Gebrs. J. & H. Langenhuijsen
's-Gravenhage
1:100
Lithografie
74,7x50 cm
Nummer Technische Dienst III-A-17

. Uitwateringssluis 'de Vijfsluizen'. Dwarsprofielen Voorboezemkaden en dwarsprofielen Voorhaven. Auteur: Ingenieur J. Groenendaal, 1896Gebrs. J. & H. Langenhuijsen
's-Gravenhage
1:100
Lithografie
76x50 cm
Nummer Technische Dienst III-A-18

. Uitwateringssluis 'de Vijfsluizen'. Oeververdediging a/d Voorhaven. Dwarsprofielen . Auteur: Ingenieur J. Groenendaal, 1896Gebrs. J. & H. Langenhuijsen
's-Gravenhage
1:100
Lithografie
87x32,5 cm
Nummer Technische Dienst III-A-16

. Uitwateringssluis 'de Vijfsluizen'. Dwarsprofielen Maasdijk. Auteur: Ingenieur J. Groenendaal, 1896Gebrs. J. & H. Langenhuijsen
's-Gravenhage
1:100
Lithografie
76x49,8 cm
Nummer Technische Dienst III-A-15

. Uitwateringssluis 'de Vijfsluizen'. Dwarsprofielen Maasdijk. Auteur: Ingenieur J. Groenendaal, 1896Gebrs. J. & H. Langenhuijsen
's-Gravenhage
1:100
Lithografie
76x49,8 cm
Nummer Technische Dienst III-A-14

8863 Brief aan hoofdingelanden, houdende uitnodiging tot bezichtiging van de nieuwe sluis, 1898. 1 stuk

5.2.4.4.5. Keersluizen; schotbalkkeringen; schoftgebinten; boezemafscheidingen

<RUB7>5.2.4.4.5.1. Algemeen

- 8864 Stukken betreffende de medewerking aan oefeningen voor de inundatie in de Stelling van Amsterdam, 1908. 4 stukken

<RUB7>5.2.4.4.5.2. Delft (Buitenwatersloot)

- 8865 Stukken betreffende het verzoek van een aantal fabrikanten om het schoftgebint aan de Buitenwatersloot te Delft te verbreden ten behoeve van de scheepvaart, 1888. 1 omslag
- 8866 Stukken betreffende de vernieuwing van de schuif en stijlen van het schoftgebint te Delft, 1889-1890. 1 omslag
- 8867 Stukken betreffende het verlenen van toestemming aan J.C. van Woerden te Delft tot het aanbrengen van verlichting aan het schoftgebint ter gelegenheid van Nederlands 100-jarige onafhankelijkheid, 1913. 3 stukken

<RUB7>5.2.4.4.5.3. Vlaardingen (haven)

- 8868 Stukken betreffende de totstandkoming van de instructie voor de sluiswachter en de ondersluiswachter aan de keersluis in de haven van Vlaardingen, 1888-1889. 1 omslag
- 8869 Stukken betreffende de vergunningverlening aan de gemeente Vlaardingen tot het leggen van een ijzeren draaibrug met stenen landhoofden over de haven, met 1 tekening, 1888. 1 omslag

. Situatie van de bestaande havenbrug te Vlaardingen. , 18881:100

Calque, gekleurd
95,7x79 cm

- 8870 Brief aan de ingenieur houdende verzoek te controleren of de sluisdeuren van de keersluis in de haven te Vlaardingen in overeenstemming zijn met de voorwaarden van de in 1886 verleende vergunning, met antwoord van de ingenieur, 1889. 2 stukken
- 8871 Stukken betreffende de bouw van een tweede keersluis met toebehoren en een rol-basculebrug voor rekening van de gemeente Vlaardingen, 1919. 1 omslag

5.1.6.5. Wegen; bruggen en vaarwegen

5.2.5.1. Landwegen

5.2.5.1.01. Algemeen

- 8872 Verslagen aan Gedeputeerde Staten inzake de toestand van de wegen, voetpaden en bruggen, 1888-1919. 1 omslag
- 8873 Stukken betreffende de wijziging van de legger der Wegen en Voetpaden, 1889-1909. 1 omslag
- 8874 Stukken betreffende het verstrekken van inlichtingen aan de A.N.W.B. Toeristenbond voor Nederland te 's-Gravenhage betreffende de toestand van de wegen en voetpaden, 1912. 1 omslag

5.2.5.1.02. Jaagpad

- 8875 Stukken betreffende de mededeling aan Schippersvereniging Schuttevaer dat de gemeente Delft onderhoudsplichtig is voor het Jaagpad van Huis ter Lucht tot de Vlaardingse Schouw, 1893. 3 stukken

5.2.5.1.03. Lange Kleiweg

- 8876 Stukken betreffende het verstrekken van inlichtingen aan de gemeente Naaldwijk inzake de onderhoudsplicht voor de Lange Kleiweg, met afschriften van retroacta uit 1468 en 1839, 1911-1912. 1 omslag

5.2.5.1.04. Rotterdamsche Straatweg

N.B. Zie voor dagstaten van tolgeld, 1888, kasboek, 1888 OAD supplement 1853-1887 respectievelijk de inv.nrs. 7922 en 7932, 1853 - 1888.

- 8877 Stukken betreffende het beheer en onderhoud van de Rotterdamsche Straatweg en het onderhoud van de Schiekade in de Akkerdijksche polder, 1888-1927. 1 omslag
N.B. Sinds 1826 was de zorg voor de weg in handen van Dijkgraaf en Hoogheemraden
- 8878 Akte van verklaring ten behoeve van de Ontvanger der Directe Belastingen dat het beheer van de Rotterdamsche Straatweg in 1889 aan de Staat der Nederlanden is overgedragen, met bijbehorende brief, 1891. 2 stukken
N.B. Zie voor stukken betreffende de overdracht ook OAD supplement 1853-1887 inv.nr. 7908

5.2.5.1.05. Straatweg 's-Gravenhage-Loosduinen-Monster

- 8879 Stukken betreffende de overdracht aan de Staat der Nederlanden van het beheer en onderhoud van de Straatweg 's-Gravenhage-Loosduinen-Monster en aanschrijving door de Staat tot het verwijderen van houtgewassen van enkele percelen langs de weg, 1903, 1913. 1 omslag

5.2.5.1.06. Vaartweg (Vlaardingen)

- 8880 Stukken betreffende de afhandeling van een klacht van de gemeente Vlaardingen over de onderhoudstoestand van de Vaartweg, 1918-1919. 1 omslag

5.2.5.1.07. Zanddijk

- 8881 Stukken betreffende de afhandeling van klachten over de uitvoering van het onderhoud door het hoogheemraadschap van de weg op de Zanddijk vanaf de Heenweg tot de Zijdijk, 1889-1890, 1897, 1903-1916. 1 omslag

5.2.5.1.08. Zuideindscheweg

- 8882 Stukken betreffende het resultaat van een onderzoek in het archief naar de onderhoudsplichtigen van de Zuideindscheweg, alsmede betreffende de latere overdracht van de weg in beheer en onderhoud door de Zuidpolder van Delfgauw aan de gemeente Vrijenban, 1913-1914. 1 omslag

5.2.5.1.09. Zuid- en Leeweg

- 8883 Stukken betreffende de naspeuringen in het archief naar de aanwezigheid van het hoefslagboek van de Zuid- en Leeweg te Naaldwijk, 1898-1899. 1 omslag
- 8884 Stukken betreffende de afwijzing van het verzoek van de gemeente Naaldwijk om de opslagplaats van het hoogheemraadschap aan de Leeweg te mogen gebruiken voor de opslag van grind voor wegonderhoud, 1904, 1914, 1916. 1 omslag

5.2.5.1.10. Zwethkade

- 8885 Stukken betreffende de afwijzing van een verzoek van D.G. Vreugdenhil te Naaldwijk tot het bijplaatsen van draaihekken in de afrastering langs het Zwethkanaal, 1906. 3 stukken

5.2.5.1.11. Overige wegen

- 8886 Stukken betreffende het maken van bezwaar tegen het verzoek van de Commissie Tot Beheer van den Bestraten Binnenweg van Rijswijk tot de Vink, tot verwijdering van een duiker, gelegen in deze weg nabij de buitenplaats Middenburg, 1904-1905. 1 omslag

5.2.5.2. Bruggen

5.2.5.2.01. Algemeen

- 8887 Stukken betreffende het onderzoek naar de onderhoudsplicht van particuliere bruggen en dammen, 1898-1899, 1902. 1 omslag
- 8888 Stukken betreffende de toestemming aan ijsverenigingen tot het leggen van planken onder bruggen van het hoogheemraadschap ten behoeve van het schaatsenrijden, 1918, 1919. 1 omslag

5.2.5.2.02. Hoornbrug

- 8889 Stukken betreffende de overdracht van het onderhoud van de Hoornbrug over de Leidsche vliet aan Gedeputeerde Staten, 1889-1892. 1 omslag
N.B. Zie voor vervanging Hoornbrug in verband met vaartverbetering tussen Rijn en Schie inv.nr. 8455

5.2.5.2.03. Korpershoekse brug

- 8890 Stukken betreffende de vernieuwing van de Korpershoekse brug, met 1 tekening, 1901. 1 omslag

. Korpershoeksche brug. Auteur: Ingenieur J. Groenendaal, 1901:50 en 1:200
Blauwdruk
61x80,4 cm

5.2.5.2.04. Karthuizerbrug

- 8891 Stukken betreffende de toezending aan de Commissaris van de Koningin van afschriften van archiefstukken uit 1751 ten behoeve van het vaststellen van de onderhoudsplicht van de Karthuizerbrug tussen de gemeenten Delft en Hof van Delft, 1896. 4 stukken

5.2.5.2.05. Brug over de Kerstanjewetering

- 8892 Stukken betreffende de vergunningverlening door Gedeputeerde Staten tot vernieuwing van de brug over de Kerstanjewetering bij het Haantje, 1916. 3 stukken

5.2.5.2.06. Kwintsheul

- 8893 Stukken betreffende de afhandeling klachten over de toestand van de opritten van de Kwintsheul, 1889-1891. 1 omslag
- 8894 Toestemming aan de Gasfabriek Loosduinen tot het isoleren en bekleden van een buis langs de Kwintsheul, 1919. 3 stukken

5.2.5.2.07. Langebrug

- 8895 Stukken betreffende de afhandeling van klachten over de onderhoudstoestand van de Langebrug over de Poldervaart, de Kwintsheul en de Steenenbrug, 1888-1889, 1903. 1 omslag

5.2.5.2.08. Leewegsbrug

- 8896 Stukken betreffende het onderhoud van de Leewegsbrug over het Zwethkanaal in de Zuid- en de Leeweg, 1903, 1912. 1 omslag

5.2.5.2.09. Brug over de Noordvliet

- 8897 Stukken betreffende het op grotere hoogte leggen van de brug over de Noordvliet nabij "Huis Ter Lucht" te Maasland, met 2 tekeningen, 1890-1892. 1 omslag

5.2.5.2.10. Sammersbrug, ofwel Hooegeul

- 8898 Stukken betreffende de verbetering van de Sammersbrug ofwel Hooegeul, 1892. 1 omslag
- 8899 Correspondentie met de gemeente Wateringen betreffende de afhandeling van een klacht van de gemeente over de onderhoudstoestand van de Sammersbrug ofwel Hooegeul, 1916. 2 stukken

5.2.5.2.11. Steenenbrug

- 8900 Stukken betreffende het onderhoud van de Steenenbrug over de Poldervaart, 1892-1903. 1 omslag

5.2.5.2.12. Zouteveensebrug, ofwel Balansbrug

- 8901 Stukken betreffende de vergunningverlening door gemeente Schipluiden en Gedeputeerde Staten tot tijdelijke afsluiting van de Zouteveensebrug, ofwel Balansbrug ter uitvoering van onderhoudswerkzaamheden, 1888, 1906. 4 stukken

5.2.5.2.13. Brug over het Zwethkanaal; zie Leewegsbrug

5.2.5.3. Vaarwegen

- 8902 Staten houdende opgave ten behoeve van het provinciaal verslag van de scheepvaartbeweging door de schutsluis te Vlaardingen, de Monstersche sluis te Maassluis en het verlaat aan de Oranjesluis, 1887-1918. 1 omslag
- 8903-8905 Staten van ontvangen schutgelden, 1888-1919. 3 omslagen
- 8903 Maassluis, 1888-1919, 1888 - 1919
- 8904 Oranjesluis, 1888-1903, 1888 - 1903
- 8905 Vlaardingen, 1888-1919, 1888 - 1919
- 8906 Stukken betreffende de verlenging door de Kroon van de concessie tot heffing van schutgeld aan de Vlaardingersluis te Vlaardingen, de Monstersche sluis te Maassluis en het verlaat nabij de Oranjesluis, 1889-1899. 1 omslag
- 8907-8910 Staten houdende maandelijkse opgaven door de sluiswachters van de scheepvaartbeweging door de schutsluizen, 1893-1919. 4 pakken
- N.B. Zie voor periode 1920-1957 Archief Technische Dienst.
- 8907 Monstersche sluis, 1893-1919, 1893 - 1919
- 8908 Oranje Buitensluis, 1893-1919, 1893 - 1919
- 8909 Oranjesluis, 1893-1903, 1893 - 1903
- 8910 Vlaardingersluis, 1893-1919, 1893 - 1919

